



Serock

MIASTO I GMINA

Spis treści

System Informacji Miejskiej	3
Piktogramy	4
Informacja adresowa	24
Tablice numeryczne	42
Informacja dla pieszych	58
Informacja dla ruchu kołowego	88

System
Informacji Miejskiej

Miasta i Gminy
Serock



Serock

System
Informacji Miejskiej

Miasta i Gminy
Serock

Piktogramy

5.0 Piktogramy

Piktogramy / obszar Historia

Dla poprawienia widoczności piktogramów oraz lepszego rozpoznawania obszaru umieszczone zostały na kołach w kolorach dedykowanych poszczególnym obszarom.

Budowa oraz sposób ekspozycji piktogramów pozwala na ich reprodukcję w małych rozmiarach.



Ciekawostka historyczna



Kościół



Szlak historyczny



Zabytek



Kultura żydowska



Grodzisko



Pomnik




Pole bitwy



Muzeum



Postać historyczna



5.1 Piktogramy

Piktogramy / obszar Historia

Wersja negatywowa piktogramów na tle w kolorze dedykowanym dla obszaru.

Budowa oraz sposób ekspozycji piktogramów pozwala na ich reprodukcję w małych rozmiarach.



Ciekawostka historyczna



Kościół



Szlak historyczny



Zabytek



Kultura żydowska



Grodzisko



Pomnik




Pole bitwy



Muzeum



Postać historyczna



5.2 Piktogramy

Piktogramy / obszar Natura

Dla poprawienia widoczności piktogramów oraz lepszego rozpoznawania obszaru umieszczone zostały na kołach w kolorach dedykowanych poszczególnym obszarom.

Budowa oraz sposób ekspozycji piktogramów pozwala na ich reprodukcję w małych rozmiarach.



Ochrona środowiska



Ochrona powietrza



Pomnik przyrody



Rezerwat przyrody



Ochrona ziemi




Opieka nad zwierzętami



Rowery miejskie



Hulajnoga



Stacja ładowania samochodów elektrycznych



Zieleń miejska



Recykling



Uprawa ekologiczna




Segregacja odpadów



Kosz na psie odchody



Oczyszczanie miasta



Źródła czystej energii



5.3 Piktogramy

Piktogramy / obszar Natura

Wersja negatywowa piktogramów na tle w kolorze dedykowanym dla obszaru.

Budowa oraz sposób ekspozycji piktogramów pozwala na ich reprodukcję w małych rozmiarach.



Ochrona środowiska



Ochrona powietrza



Pomnik przyrody



Rezerwat przyrody



Ochrona ziemi




Opieka nad zwierzętami



Rowery miejskie



Hulajnoga



Stacja ładowania samochodów elektrycznych



Zieleń miejska



Recykling



Uprawa ekologiczna



Segregacja odpadów



Kosz na psie odchody



Oczyszczanie miasta



Źródła czystej energii



5.4 Piktogramy

Piktogramy / obszar Turystyka

Dla poprawienia widoczności piktogramów oraz lepszego rozpoznawania obszaru umieszczone zostały na kołach w kolorach dedykowanych poszczególnym obszarom.

Budowa oraz sposób ekspozycji piktogramów pozwala na ich reprodukcję w małych rozmiarach.




Molo



Plaża



Ścieżka rowerowa




Zielony szlak



Szlak wodny



Camping



Pole namiotowe



Sklep



Agroturystyka



Restauracja



Hotel



Port



Punkt widokowy



Punkt informacji
turystycznej



Prysznice



Przebieralnia



5.5 Piktogramy

Piktogramy / obszar Turystyka

Wersja negatywowa piktogramów na tle w kolorze dedykowanym dla obszaru.

Budowa oraz sposób ekspozycji piktogramów pozwala na ich reprodukcję w małych rozmiarach.



Molo



Plaża



Ścieżka rowerowa




Zielony szlak



Szlak wodny



Camping



Pole namiotowe



Sklep




Agroturystyka



Restauracja



Hotel



Port



Punkt widokowy



Punkt informacji
turystycznej



Prysznice



Przebieralnia

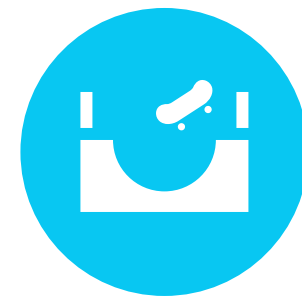


5.6 Piktogramy

Piktogramy / obszar Sport i rekreacja

Dla poprawienia widoczności piktogramów oraz lepszego rozpoznawania obszaru umieszczone zostały na kołach w kolorach dedykowanych poszczególnym obszarom.

Budowa oraz sposób ekspozycji piktogramów pozwala na ich reprodukcję w małych rozmiarach.



Skatepark




Rekreacja



Jazda konna
(stadnina)



Jazda rowerem



Kajakarstwo




Żeglarstwo



Sporty
motorowodne




Windsurfing



Boisko



Miejsce
wypoczynku



Wędkarstwo



Zawody sportowe



Nordic walking



Siłownia
zewnętrzna



Trasa biegowa




Kąpielisko

5.7 Piktogramy

Piktogramy / obszar Sport i rekreacja

Wersja negatywowa piktogramów na tle
w kolorze dedykowanym dla obszaru.


Budowa oraz sposób ekspozycji piktogramów
pozwala na ich reprodukcję w małych rozmiarach.



Skatepark




Rekreacja




Jazda konna
(stadnina)



Jazda rowerem



Kajakarstwo




Żeglarstwo




Sporty
motorowodne




Windsurfing



Boisko



Miejsce
wypoczynku



Wędkarstwo



Zawody sportowe



Nordic walking



Siłownia
zewnętrzna



Trasa biegowa



Kąpielisko

5.8 Piktogramy

Piktogramy / obszar Kultura

Dla poprawienia widoczności piktogramów oraz lepszego rozpoznawania obszaru umieszczone zostały na kołach w kolorach dedykowanych poszczególnym obszarom.


Budowa oraz sposób ekspozycji piktogramów pozwala na ich reprodukcję w małych rozmiarach.



Teatr



Koncert




Wystawa



Amfiteatr



Kino



Rzeźba




Biblioteka



Audiobook



Wydarzenie



Wydarzenie
dla dzieci



Uroczystości
patriotyczne



Spotkanie
autorskie




Taniec



Konkurs



Malarstwo



5.9 Piktogramy

Piktogramy / obszar Kultura

Wersja negatywowa piktogramów na tle w kolorze dedykowanym dla obszaru.

Budowa oraz sposób ekspozycji piktogramów pozwala na ich reprodukcję w małych rozmiarach.



Teatr



Koncert




Wystawa



Amfiteatr



Kino



Rzeźba



Biblioteka



Audiobook



Wydarzenie



Wydarzenie
dla dzieci



Uroczystości
patriotyczne




Spotkanie
autorskie



Taniec



Konkurs



Malarstwo

5.10 Piktogramy

Piktogramy / obszar Biznes i inwestycje

Dla poprawienia widoczności piktogramów oraz lepszego rozpoznawania obszaru umieszczone zostały na kołach w kolorach dedykowanych poszczególnym obszarom.

Budowa oraz sposób ekspozycji piktogramów pozwala na ich reprodukcję w małych rozmiarach.



Ranking



Dotacje



Płatność kartą



Podatki



Budżet
obywatelski




Strefa
ekonomiczna/
Inwestycyjna



Konferencja/
szkolenia



Inauguracja



5.11 Piktogramy

Piktogramy / obszar Biznes i inwestycje

Wersja negatywna piktogramów na tle w kolorze dedykowanym dla obszaru.

Budowa oraz sposób ekspozycji piktogramów pozwala na ich reprodukcję w małych rozmiarach.



Ranking



Dotacje



Płatność kartą



Podatki




Budżet obywatelski




Strefa ekonomiczna/
Inwestycyjna



Konferencja/
szkolenia



Inauguracja




5.12 Piktogramy

Piktogramy / obszar Mieszkańcy i życie codzienne

Dla poprawienia widoczności piktogramów oraz lepszego rozpoznawania obszaru umieszczone zostały na kołach w kolorach dedykowanych poszczególnym obszarom.

Budowa oraz sposób ekspozycji piktogramów pozwala na ich reprodukcję w małych rozmiarach.



Urząd miasta




Toaleta



Idź pieszo



Wejdz




Winda



Kosz na śmieci



Komunikacja
miejska



Kolej



Lotnisko



Infolinia



Wifi



Punkt informacji



Lokalizacja
na mapie



Centrum



Parking



Park



Plac zabaw



Obiekt
monitorowany

5.13 Piktogramy

Piktogramy / obszar Mieszkańcy i życie codzienne

Wersja negatywnowa piktogramów na tle
w kolorze dedykowanym dla obszaru.

Budowa oraz sposób ekspozycji piktogramów
pozwala na ich reprodukcję w małych rozmiarach.



Urząd miasta



Toaleta



Idź pieszo



Wejdz



Winda



Kosz na śmieci



Komunikacja
miejska



Kolej



Lotnisko



Infolinia




Wifi



Punkt informacji



Lokalizacja
na mapie



Centrum



Parking



Park



Plac zabaw




Obiekt
monitorowany

5.14 Piktogramy

Piktogramy / obszar Mieszkańcy i życie codzienne

Dla poprawienia widoczności piktogramów oraz lepszego rozpoznawania obszaru umieszczone zostały na kołach w kolorach dedykowanych poszczególnym obszarom.

Budowa oraz sposób ekspozycji piktogramów pozwala na ich reprodukcję w małych rozmiarach.



Taxi



Targowisko



Przychodnia



Cmentarz



Zdrowie



Opieka społeczna

Konsultacje
społeczne

Zejdź

Udogodnienia dla
niepełnosprawnychToaleta
z przewijakiem

WC mężczyźni



WC kobiety



Edukacja



Skuter miejski



Transport wodny

5.15 Piktogramy

Piktogramy / obszar Mieszkańcy i życie codzienne

Wersja negatywnowa piktogramów na tle
w kolorze dedykowanym dla obszaru.

Budowa oraz sposób ekspozycji piktogramów
pozwalają na ich reprodukcję w małych rozmiarach.



Taxi



Targowisko



Przychodnia



Cmentarz



Zdrowie



Opieka społeczna



Konsultacje
społeczne



Zejdz



Udogodnienia dla
niepełnosprawnych



Toaleta
z przewijakiem



WC mężczyźni



WC kobiety



Edukacja



Skuter miejski



Transport wodny

5.16 Piktogramy

Znaki zakazu / obszar Mieszkańcy i życie codzienne

Dla poprawienia widoczności piktogramów oraz lepszego rozpoznawania obszaru umieszczone zostały na kołach w kolorach dedykowanych poszczególnym obszarom.

Budowa oraz sposób ekspozycji piktogramów pozwala na ich reprodukcję w małych rozmiarach.




Zakaz wyprowadzania zwierząt



Zakaz palenia



Zakaz hałasowania



Zakaz śmiecenia



Zakaz jazdy rowerem



Zakaz parkowania



Zakaz robienia zdjęć



Zakaz pływania




Zakaz wnoszenia i spożywania alkoholu



Zakaz gry w piłkę



Zakaz skakania do wody



5.17 Piktogramy

Znaki zakazu / obszar Mieszkańcy i życie codzienne

Dla poprawienia widoczności piktogramów oraz lepszego rozpoznawania obszaru umieszczone zostały na kołach w kolorach dedykowanych poszczególnym obszarom.

Budowa oraz sposób ekspozycji piktogramów pozwala na ich reprodukcję w małych rozmiarach.



Zakaz wyprowadzania zwierząt



Zakaz palenia



Zakaz hałasowania



Zakaz śmiecenia



Zakaz jazdy rowerem



Zakaz parkowania



Zakaz robienia zdjęć



Zakaz pływania



Zakaz wnoszenia i spożywania alkoholu



Zakaz gry w piłkę






Zakaz skakania do wody



5.18 Piktogramy

Strzałki kierunkowe

Strzałki kierunkowe wykorzystywane w nawigacji.



System
Informacji Miejskiej

Miasta i Gminy
Serock

Informacja |
adresowa

6.0 Tablice z nazwami ulic

Trzy wielkości tablic adresowych.

Tablice adresowe w trzech różnych wysokościach:
Wysokość 250 mm – mała tablica.
Wysokość 350 mm – duża tablica.
Wysokość 450 mm – duża tablica z nazwą ulicy w dwóch wierszach.

Kolorystyka:

kolor grafitowy RAL 290 30 10

kolor turkusowy RAL 230 50 30

Tablice uliczne adresowe miejskie na budynki obejmują trzy wielkości tablic: wysokość 250 mm – mała tablica, wysokość 350 mm – duża tablica, wysokość 450 mm – duża tablica z nazwą ulicy w dwóch wierszach. Kolorystyka tablic adresowych nawiązuje do SIM i wykorzystuje kolory z palety RAL: kolor grafitowy RAL 290 30 10 - zarezerwowany dla nazwy ulicy oraz numeru, oraz kolor turkusowy RAL 230 50 30 zarezerwowany dla nazwy - Serock. Elementem wspólnym jest identyczny układ tablic oraz dolny pasek kolorystyczny. Dodatkowo po zastosowaniu folii odblaskowej, litery i cyfry widoczne mogą być nocą co zapewnia właściwą czytelność. Rodzaj pisma i kształt liter zapewnia właściwą czytelność tablicy. Dodatkową informacją stanowi podanie numerów posesji na danym odcinku ulicy oraz kierunek ich wzrastania.



6.1 Tablice z nazwami ulic

Mała tablica adresowa.

Wysokość 250 mm / długość tablicy dostosowana do długości nazwy.

Tablica montowana płasko.

Kolorystyka:

kolor grafitowy RAL 290 30 10

kolor turkusowy RAL 230 50 30

Tablice uliczne adresowe miejskie na budynki obejmują trzy wielkości tablic: wysokość 250 mm – mała tablica, wysokość 350 mm – duża tablica, wysokość 450 mm – duża tablica z nazwą ulicy w dwóch wierszach. Kolorystyka tablic adresowych nawiązuje do SIM i wykorzystuje kolory z palety RAL: kolor grafitowy RAL 290 30 10 - zarezerwowany dla nazwy ulicy oraz numeru, oraz kolor turkusowy RAL 230 50 30 zarezerwowany dla nazwy - Serock. Elementem wspólnym jest identyczny układ tablic oraz dolny pasek kolorystyczny. Dodatkowo po zastosowaniu folii odblaskowej, litery i cyfry widoczne mogą być nocą co zapewnia właściwą czytelność. Rodzaj pisma i kształt liter zapewnia właściwą czytelność tablicy. Dodatkową informację stanowi podanie numerów posesji na danym odcinku ulicy oraz kierunek ich wzrastania.

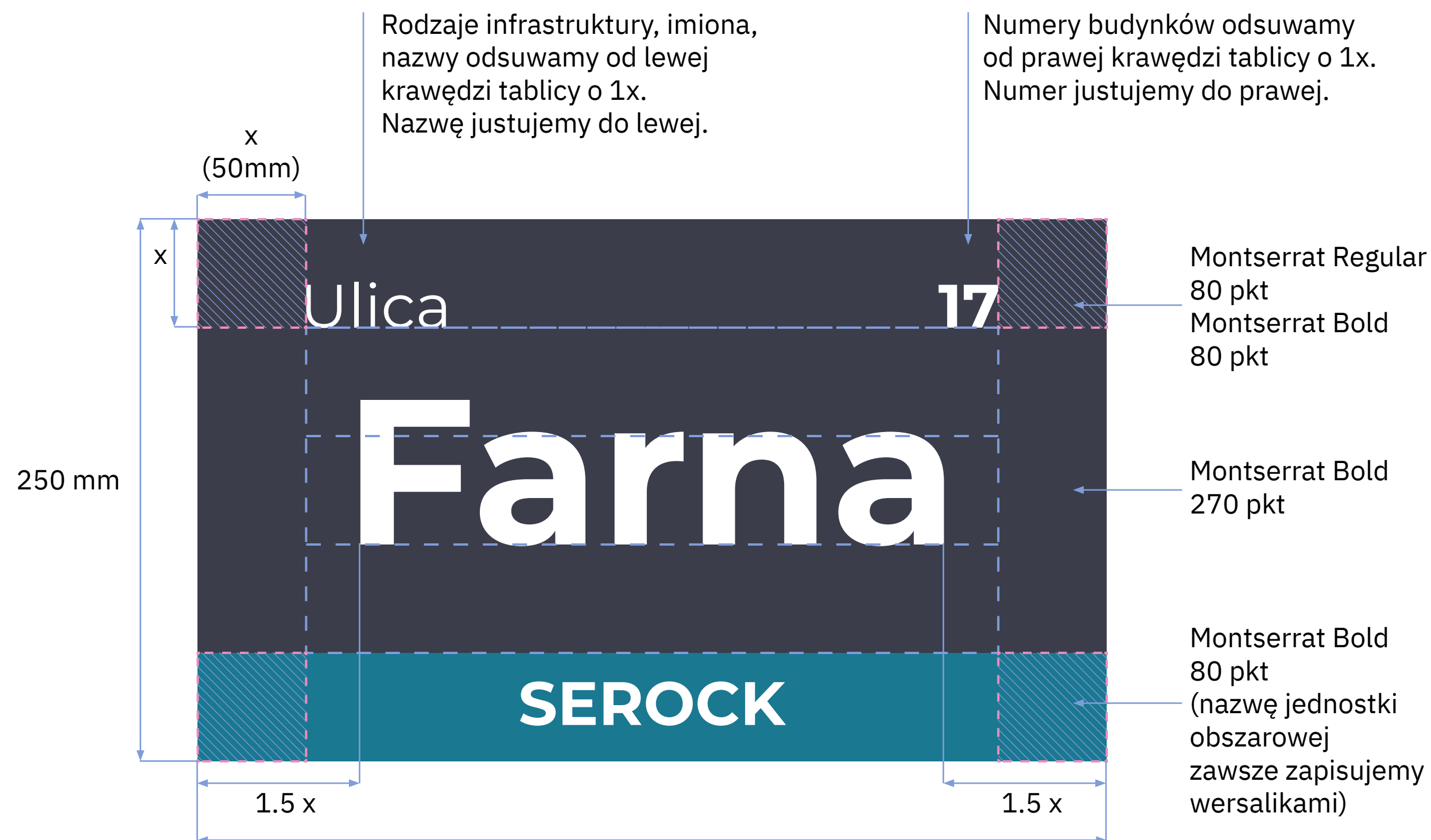


6.2 Tablice z nazwami ulic

Mała tablica adresowa.

Wysokość 250 mm / długość tablicy dostosowana do długości nazwy.
Tablica montowana płasko.

Kolorystyka:
kolor grafitowy RAL 290 30 10
kolor turkusowy RAL 230 50 30



Szerokość tablicy zawsze wyznacza długość nazwy danej ulicy powiększona o wartość 3 x (1.5 x dla strony).
Dla tablic o wysokości 250 mm wartość ta nie może być mniejsza niż 400 mm.

6.3 Tablice z nazwami ulic

Mała tablica adresowa z długą nazwą.

Wysokość 250 mm / długość tablicy
dostosowana do długości nazwy.
Tablica montowana płasko.



Kolorystyka:
kolor grafitowy RAL 290 30 10
kolor turkusowy RAL 230 50 30

6.4 Tablice z nazwami ulic

Mała tablica adresowa
z długą nazwą.

Wysokość 250 mm / długość tablicy
dostosowana do długości nazwy.
Tablica montowana płasko.

Rodzaje infrastruktury, imiona,
nazwy odsuwamy od lewej
krawędzi tablicy o 1x.
Nazwę justujemy do lewej.

Numery budynków odsuwamy
od prawej krawędzi tablicy o 1x.
Numer justujemy do prawej.



Kolorystyka:
kolor grafitowy RAL 290 30 10
kolor turkusowy RAL 230 50 30

Szerokość tablicy zawsze wyznacza długość nazwy danej ulicy powiększona o wartość 3 x (1.5 x dla strony).
Dla tablic o wysokości 250 mm wartość ta nie może być mniejsza niż 400 mm.

6.5 Tablice z nazwami ulic

Duża tablica adresowa.

Wysokość 350 mm / długość tablicy dostosowana do długości nazwy.
Tablica montowana płasko.

Kolorystyka:
kolor grafitowy RAL 290 30 10
kolor turkusowy RAL 230 50 30

Tablice uliczne adresowe miejskie na budynki obejmują trzy wielkości tablic: wysokość 250 mm – mała tablica, wysokość 350 mm – duża tablica, wysokość 450 mm – duża tablica z nazwą ulicy w dwóch wierszach. Kolorystyka tablic adresowych nawiązuje do SIM i wykorzystuje kolory z palety RAL: kolor grafitowy RAL 290 30 10 – zarezerwowany dla nazwy ulicy oraz numeru, oraz kolor turkusowy RAL 230 50 30 zarezerwowany dla nazwy - Serock. Elementem wspólnym jest identyczny układ tablic oraz dolny pasek kolorystyczny. Dodatkowo po zastosowaniu folii odblaskowej, litery i cyfry widoczne mogą być nocą co zapewnia właściwą czytelność. Rodzaj pisma i kształt liter zapewnia właściwą czytelność tablicy. Dodatkową informację stanowi podanie numerów posesji na danym odcinku ulicy oraz kierunek ich wzrostania.

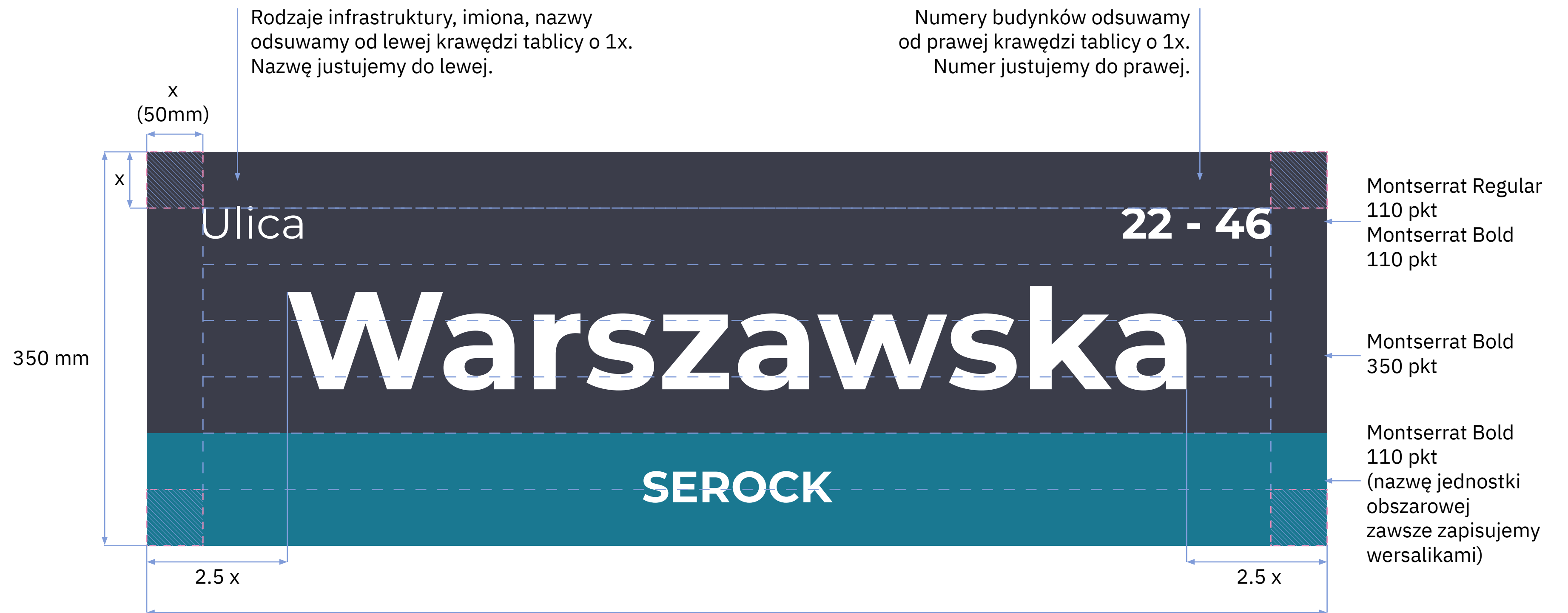


6.6 Tablice z nazwami ulic

Duża tablica adresowa.

Wysokość 350 mm / długość tablicy dostosowana do długości nazwy.
Tablica montowana płasko.

Kolorystyka:
kolor grafitowy RAL 290 30 10
kolor turkusowy RAL 230 50 30



Szerokość tablicy zawsze wyznacza długość nazwy danej ulicy powiększona o wartość 5x (2.5 x dla strony).
Dla tablic o wysokości 350 mm wartość ta nie może być mniejsza niż 500 mm.

6.7 Tablice z nazwami ulic

Duża tablica adresowa z nazwą w dwóch wierszach.

Wysokość 450 mm / długość tablicy dostosowana do długości nazwy.
Tablica montowana płasko.

Kolorystyka:
kolor grafitowy RAL 290 30 10
kolor turkusowy RAL 230 50 30



Szerokość tablicy zawsze wyznacza długość nazwy danej ulicy powiększona o wartość 5x (2.5 x dla strony).

6.8 Tablice z nazwami ulic

Duża tablica adresowa
z nazwą w dwóch
wierszach.

Wysokość 450 mm / długość tablicy
dostosowana do długości nazwy.
Tablica montowana płasko.

Kolorystyka:
kolor grafitowy RAL 290 30 10
kolor turkusowy RAL 230 50 30



Szerokość tablicy zawsze wyznacza długość nazwy
danej ulicy powiększona o wartość 5x (2.5 x dla strony).
Dla tablic o wysokości 450 mm wartość ta
nie może być mniejsza niż 500 mm.

6.9 Tablice z nazwami ulic

Duża tablica adresowa z nazwą w dwóch wierszach. Montaż na słupie poprzecznym.

Wysokość 450 mm / długość tablicy dostosowana do długości nazwy.
Tablica montowana do słupa poprzecznego.

Kolorystyka:
kolor grafitowy RAL 290 30 10
kolor turkusowy RAL 230 50 30



Przykładowa wizualizacja.



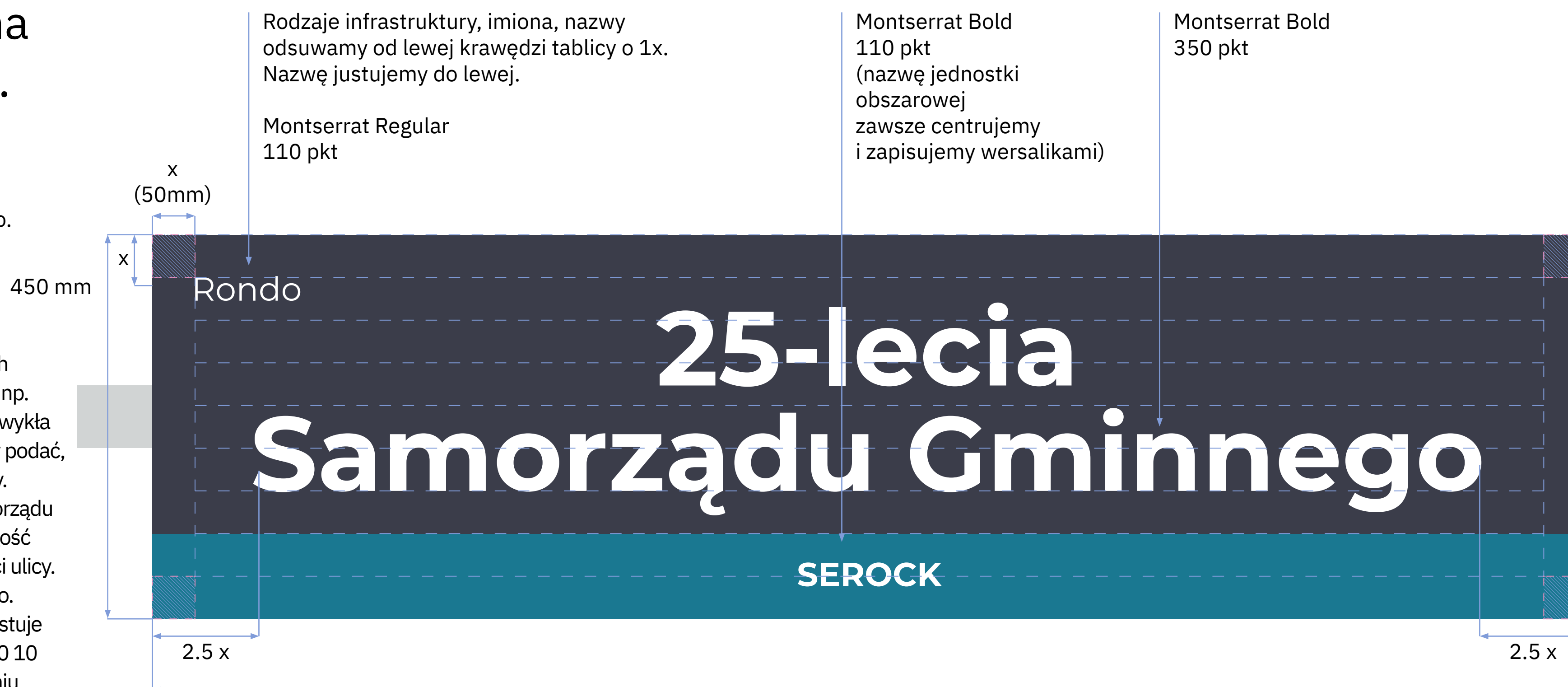
Szerokość tablicy zawsze wyznacza długość nazwy danej ulicy powiększona o wartość 5x (2.5 x dla strony).

6.10 Tablice z nazwami ulic

Duża tablica adresowa z nazwą w dwóch wierszach. Montaż na słupie poprzecznym.

Wysokość 450 mm / długość tablicy dostosowana do długości nazwy.
 Tablica montowana do słupa poprzecznego.
 Kolorystyka:
 kolor grafitowy RAL 290 30 10
 kolor turkusowy RAL 230 50 30

Duże tablice adresowe z nazwami ulic w dwóch wierszach mają zastosowanie w okolicach ulic np. rond, skrzyżowań tam gdzie nie sprawdzi się zwykła tablica adresowa na budynku, a gdzie musimy podać, poinformować w sposób widoczny nazwę ulicy. Jako przykład podano tu Rondo 25-lecia Samorządu Gminnego. Wysokość tablicy to 450 mm, długość natomiast dostosowana jest do nazwy długości ulicy. Tablica montowana jest do słupa poprzecznego. Kolorystyka tablic nawiązuje do SIM i wykorzystuje kolory z palety RAL: kolor grafitowy RAL 290 30 10 - zarezerwowany dla nazwy ulicy oraz określeniu np. ronda oraz kolor turkusowy RAL 230 50 30 zarezerwowany dla nazwy - Serock.



Szerokość tablicy zawsze wyznacza długość nazwy danej ulicy powiększona o wartość 5x (2.5 x dla strony).
 Dla tablic o wysokości 450 mm wartość ta nie może być mniejsza niż 500 mm.

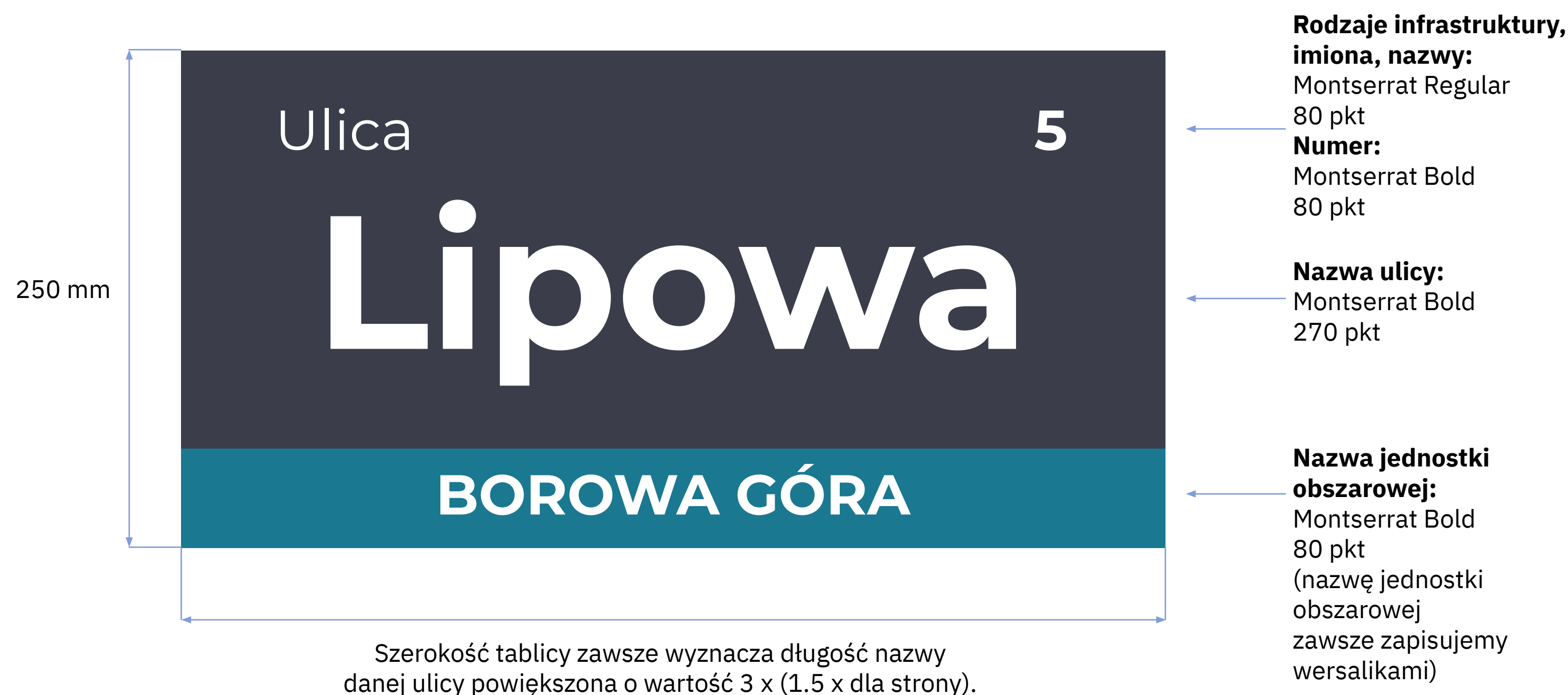
6.11 Tablice z nazwami ulic

Mała tablica adresowa dla sołectwa.

Wysokość 250 mm / długość tablicy dostosowana do długości nazwy.
Tablica montowana płasko.

Kolorystyka:
kolor grafitowy RAL 290 30 10
kolor turkusowy RAL 230 50 30

Tablice uliczne sołectkie obejmują jedną wielkość tablic: wysokość 250 mm, a długość tablicy dostosowana jest do długości nazwy. Kolorystyka tablic adresowych nawiązuje do SIM i wykorzystuje kolory z palety RAL: kolor grafitowy RAL 290 30 10 - zarezerwowany dla nazwy ulicy oraz numeru, oraz kolor turkusowy RAL 230 50 30 zarezerwowany dla nazwy – sołectwa. Elementem wspólnym jest identyczny układ tablic oraz dolny pasek kolorystyczny. Dodatkowo po zastosowaniu folii odblaskowej, litery i cyfry widoczne mogą być nocą co zapewnia właściwą czytelność. Rodzaj pisma i kształt liter zapewnia właściwą czytelność tablicy. Dodatkową informację stanowi podanie numerów posesji na danym odcinku ulicy oraz kierunek ich wzrastania. Tablica montowana jest na płasko.

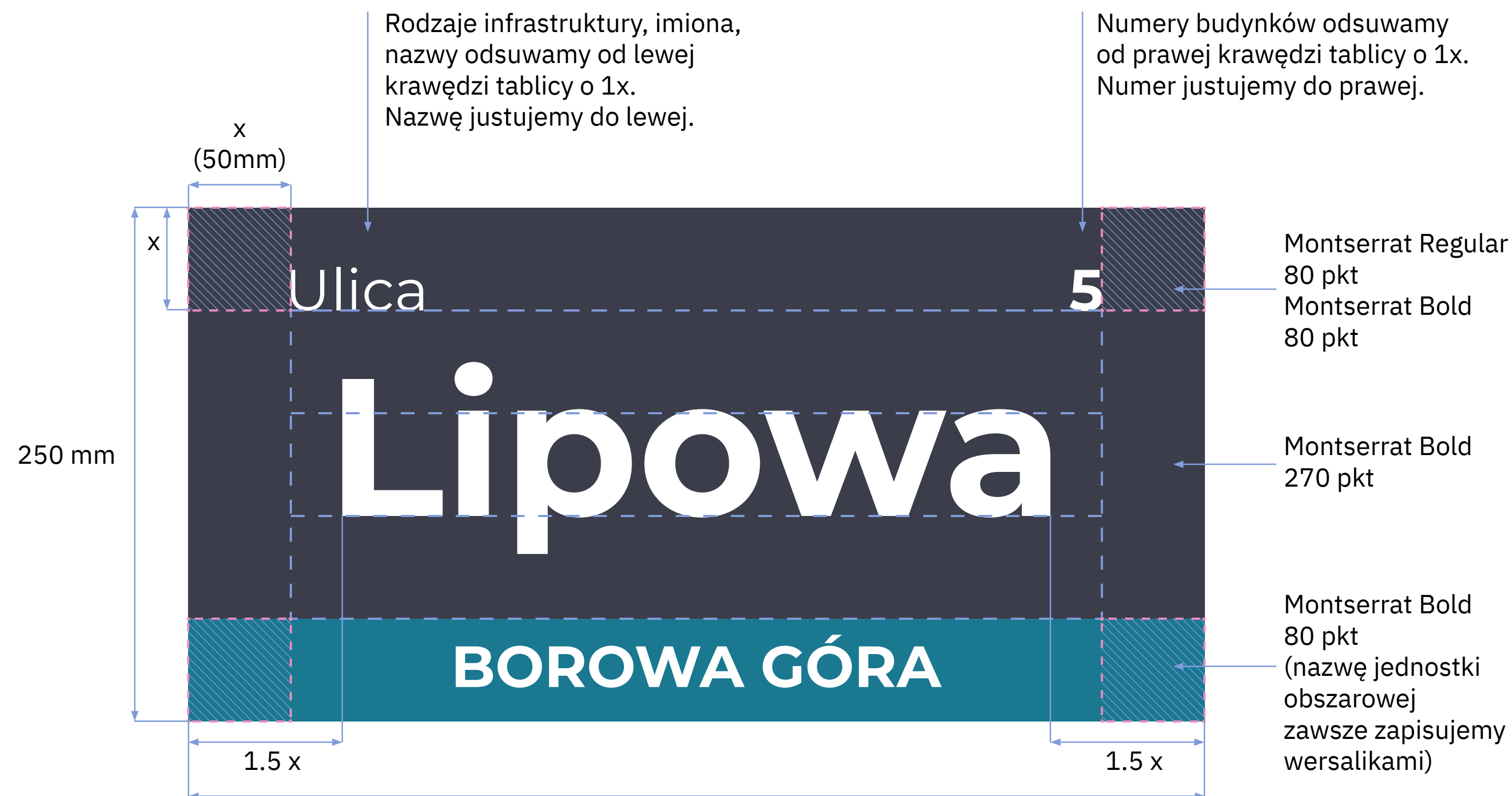


6.12 Tablice z nazwami ulic

Mała tablica adresowa dla sołectwa.

Wysokość 250 mm / długość tablicy dostosowana do długości nazwy.
Tablica montowana płasko.

Kolorystyka:
kolor grafitowy RAL 290 30 10
kolor turkusowy RAL 230 50 30



Szerokość tablicy zawsze wyznacza długość nazwy danej ulicy powiększona o wartość 3 x (1.5 x dla strony).
Dla tablic o wysokości 250 mm wartość ta nie może być mniejsza niż 400 mm.

6.13 Tablice z nazwami ulic

Mała tablica adresowa dla sołectwa.

Wysokość 250 mm / długość tablicy dostosowana do długości nazwy.
Tablica montowana płasko.

Kolorystyka:
kolor grafitowy RAL 290 30 10
kolor turkusowy RAL 230 50 30



Szerokość tablicy zawsze wyznacza długość nazwy danej ulicy powiększona o wartość 3 x (1.5 x dla strony).

Rodzaje infrastruktury, imiona, nazwy:

Montserrat Regular
80 pkt

Numer:
Montserrat Bold
80 pkt

Nazwa ulicy:
Montserrat Bold
270 pkt

Nazwa jednostki obszarowej:

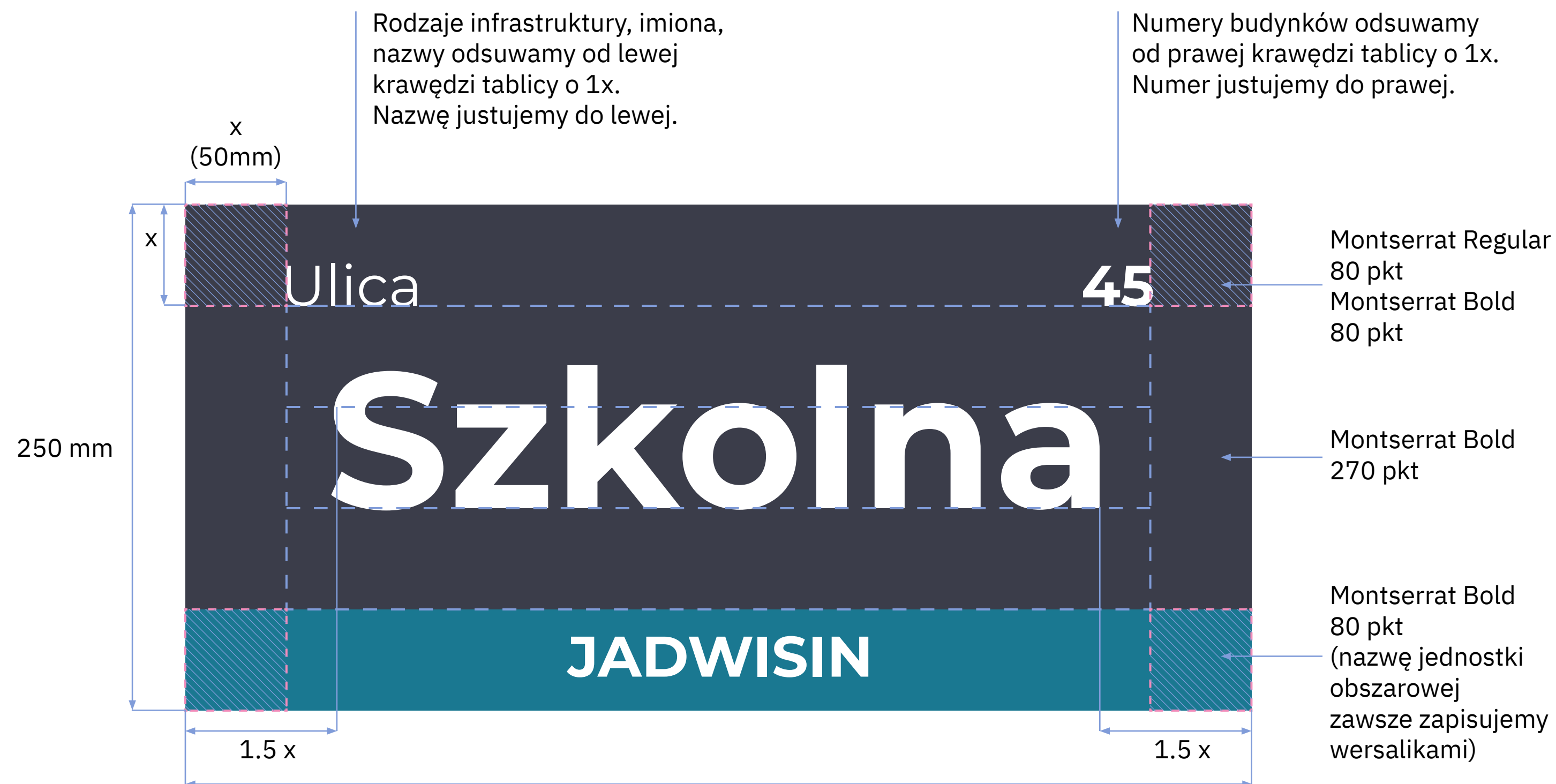
Montserrat Bold
80 pkt
(nazwę jednostki obszarowej zawsze zapisujemy wersalikami)

6.14 Tablice z nazwami ulic

Mała tablica adresowa dla sołectwa.

Wysokość 250 mm / długość tablicy dostosowana do długości nazwy.
Tablica montowana płasko.

Kolorystyka:
kolor grafitowy RAL 290 30 10
kolor turkusowy RAL 230 50 30



Szerokość tablicy zawsze wyznacza długość nazwy danej ulicy powiększona o wartość 3 x (1.5 x dla strony).
Dla tablic o wysokości 250 mm wartość ta nie może być mniejsza niż 400 mm.

6.15 Tablice z nazwami ulic

Mała tablica adresowa dla sołectwa.

Wysokość 250 mm / długość tablicy dostosowana do długości nazwy.
Tablica montowana płasko.

Kolorystyka:
kolor grafitowy RAL 290 30 10
kolor turkusowy RAL 230 50 30



Szerokość tablicy zawsze wyznacza długość nazwy danej ulicy powiększona o wartość 3 x (1.5 x dla strony).

Rodzaje infrastruktury, imiona, nazwy:

Montserrat Regular
80 pkt

Numer:
Montserrat Bold
80 pkt

Nazwa ulicy:
Montserrat Bold
270 pkt

Nazwa jednostki obszarowej:

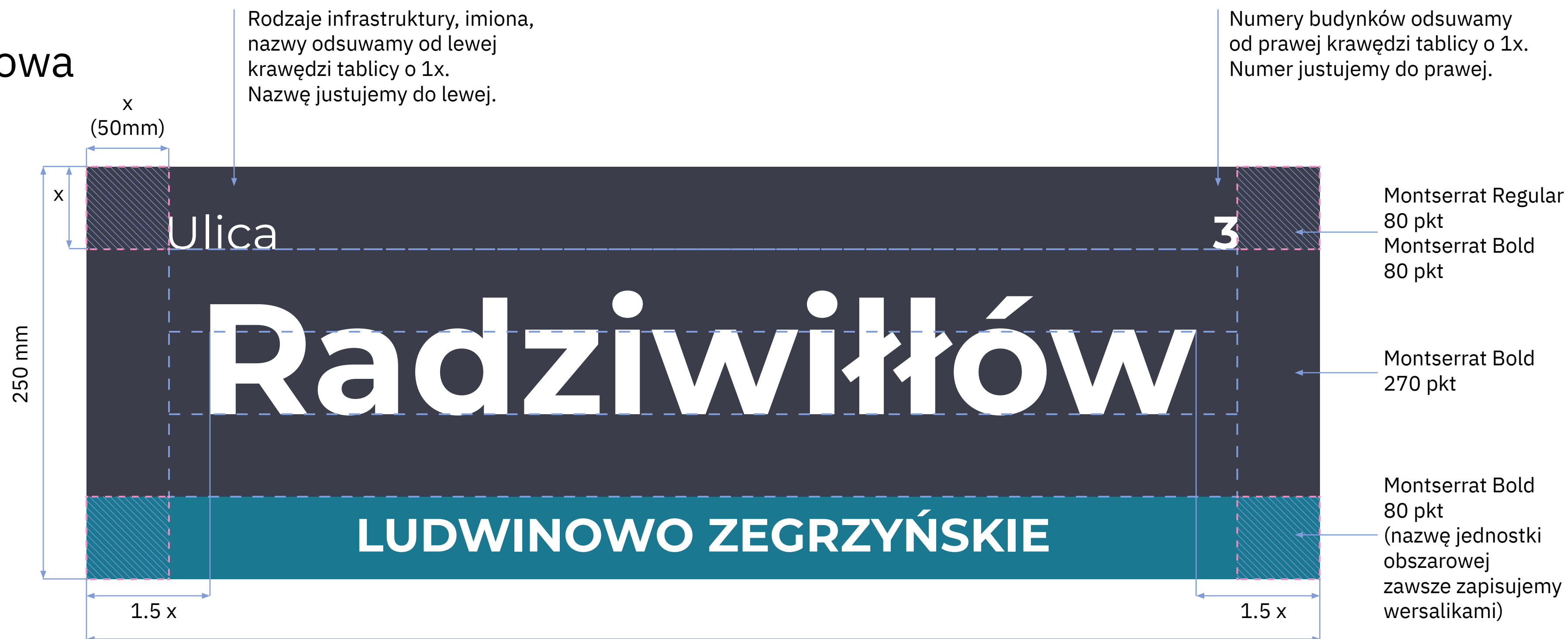
Montserrat Bold
80 pkt
(nazwę jednostki obszarowej zawsze zapisujemy wersalikami)

6.16 Tablice z nazwami ulic

Mała tablica adresowa dla sołectwa.

Wysokość 250 mm / długość tablicy dostosowana do długości nazwy.
Tablica montowana płasko.

Kolorystyka:
kolor grafitowy RAL 290 30 10
kolor turkusowy RAL 230 50 30



Szerokość tablicy zawsze wyznacza długość nazwy danej ulicy powiększona o wartość 3 x (1.5 x dla strony).
Dla tablic o wysokości 250 mm wartość ta nie może być mniejsza niż 400 mm.

System
Informacji Miejskiej

Miasta i Gminy
Serock

Tablice
numeryczne

7.0 Tablice numeryczne

Cztery wielkości tablic numerycznych.

Tablice numeryczne w czterech szerokościach:

Tablica 350 mm x 350 mm – dla cyfry.

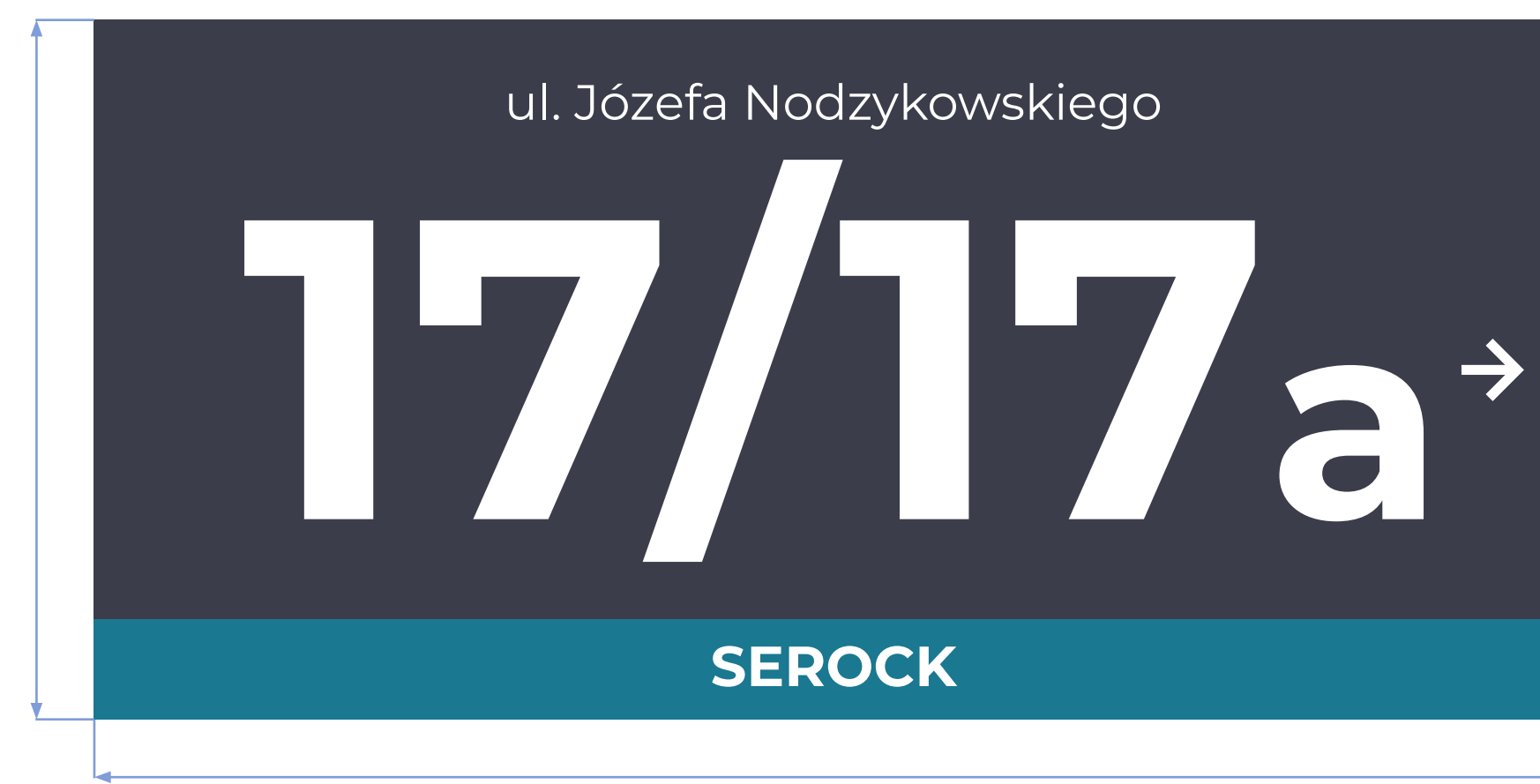
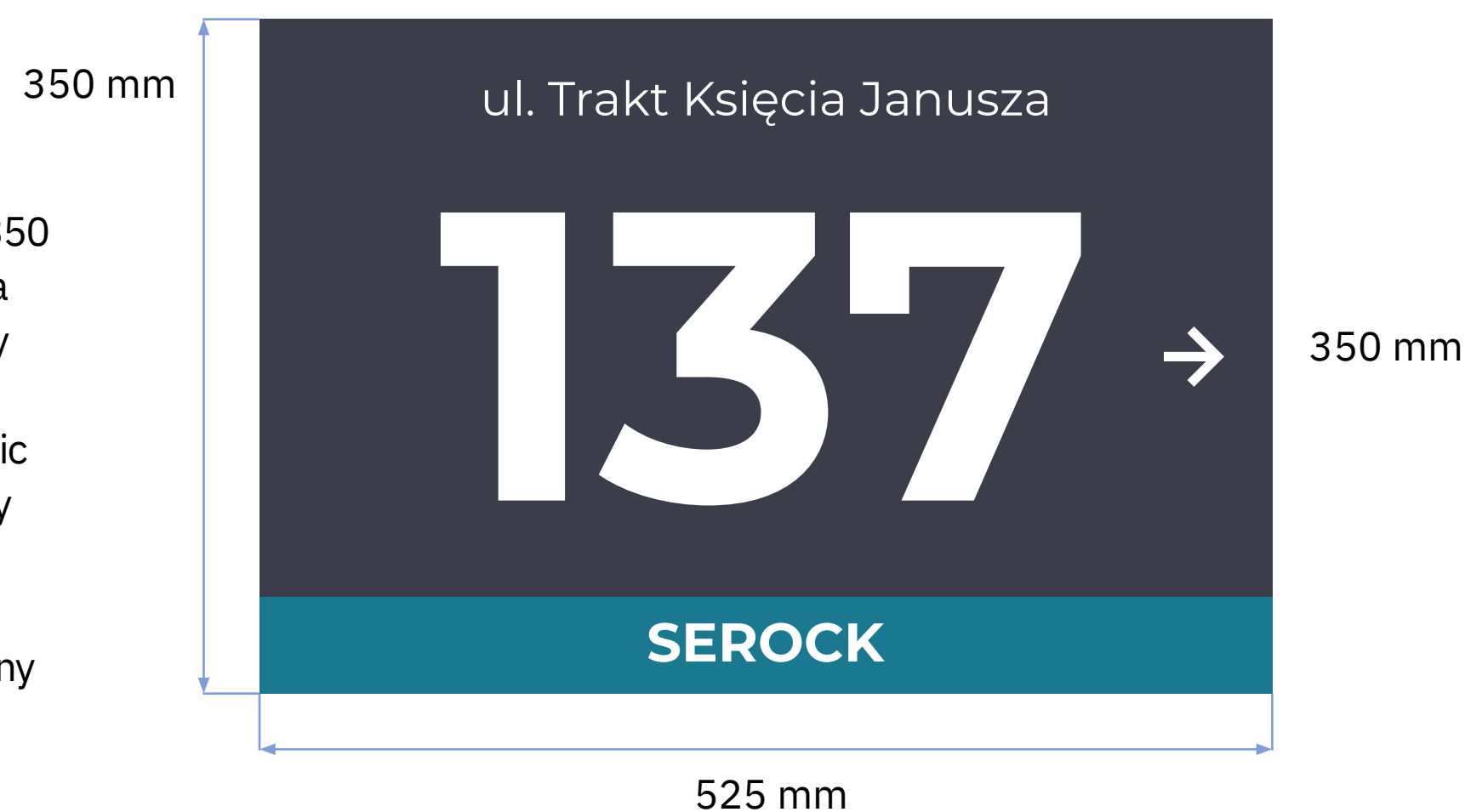
Tablica 350 mm x 400 mm – dla liczby dwucyfrowej.

Tablica 350 mm x 525 mm – dla liczby trzycyfrowej.

Tablica o wysokości 350 mm z szerokością dostosowaną do długości numeru.

Kolorystyka:
kolor grafitowy RAL 290 30 10

Tablice numeryczne obejmują 4 szerokości tablic: 350 mm x 350 mm – dla cyfry; 350 mm x 400 mm – dla liczby dwucyfrowej, 350 mm x 525 mm – dla liczby trzycyfrowej; o wysokości 350 mm z szerokością dostosowaną do długości numeru. Kolorystyka tablic adresowych nawiązuje do SIM i wykorzystuje kolory z palety RAL tj.: kolor grafitowy RAL 290 30 10 - zarezerwowany dla numeru/litery oraz nazwy ulicy oraz kolor turkusowy RAL 230 50 30 zarezerwowany dla nazwy - Serock. Rodzaj pisma i kształt liter zapewnia właściwą czytelność tablicy. Dodatkową informacją jest wprowadzenie strzałki na danej tablicy i odcinku ulicy określające kierunek wzrastania numerów. Tablica montowana jest na płasko.



Szerokość tablicy numerycznej o długim numerze wyznacza długość nazwy danej ulicy powiększona o wartość 3x (1.5 x dla strony).

7.1 Tablice numeryczne

Tablica numeryczna o szerokości 350 mm.

Tablica 350 x 350 mm dla cyfrowego numeru.

Kolorystyka:
kolor grafitowy RAL 290 30 10

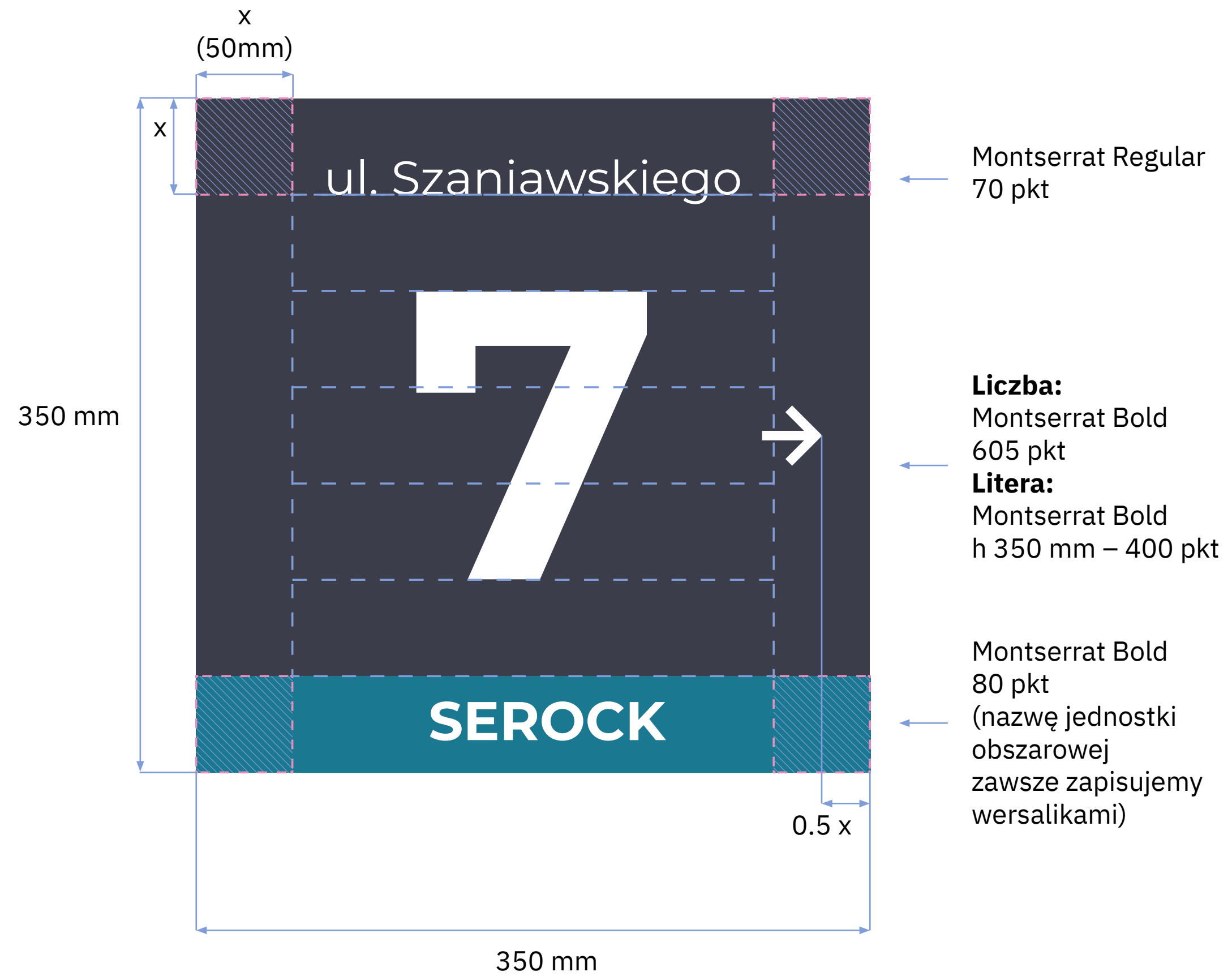


7.2 Tablice numeryczne

Tablica numeryczna o szerokości 350 mm.

Tablica 350 x 350 mm dla cyfrowego numeru.

Kolorystyka:
kolor grafitowy RAL 290 30 10

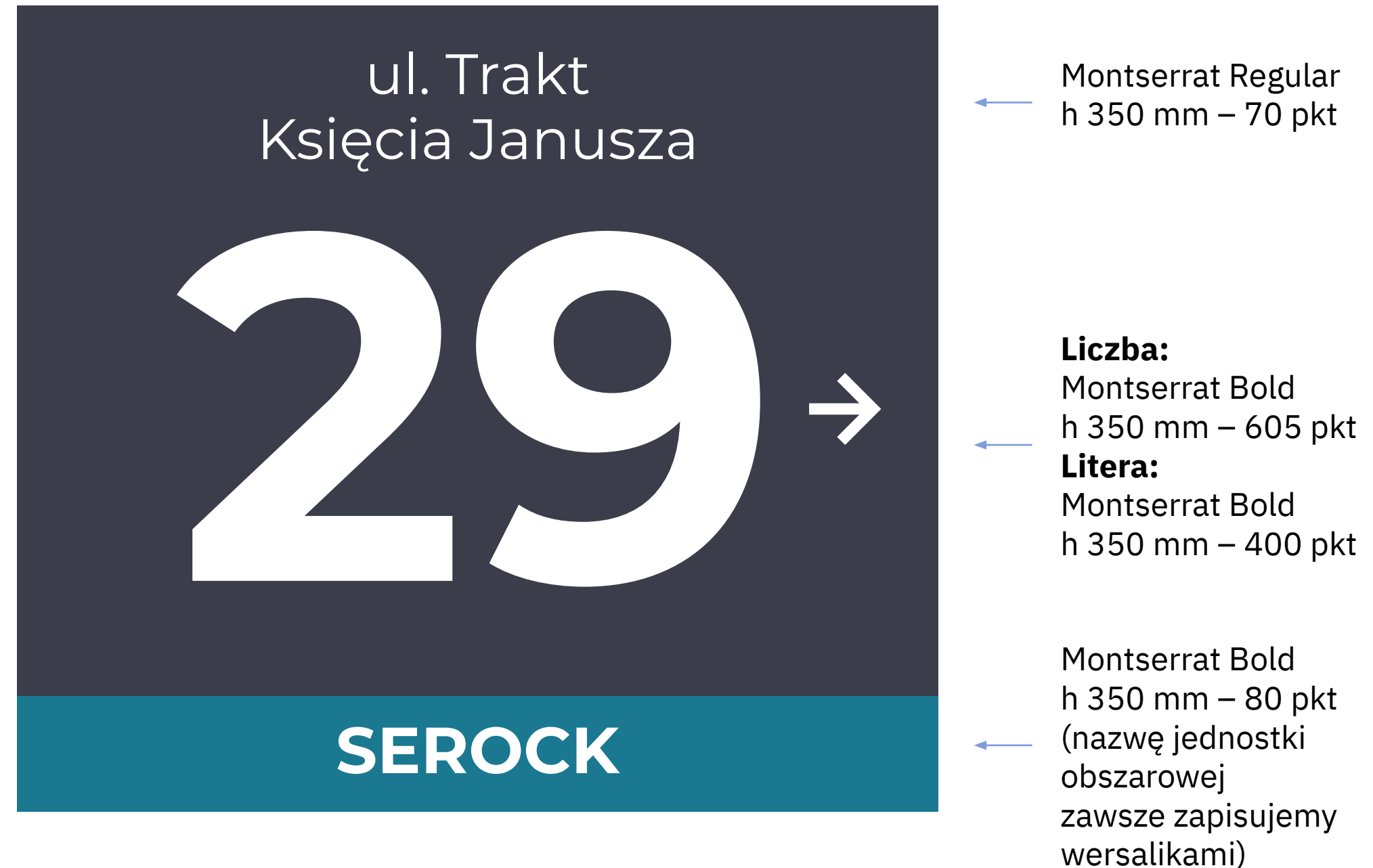


7.3 Tablice numeryczne

Tablica numeryczna o szerokości 400 mm.

Tablica 400 x 350 mm dla dwucyfrowych liczb.

Kolorystyka:
kolor grafitowy RAL 290 30 10



7.4 Tablice numeryczne

Tablica numeryczna o szerokości 400 mm.

Tablica 400 x 350 mm dla dwucyfrowych liczb.

Kolorystyka:
kolor grafitowy RAL 290 30 10



7.5 Tablice numeryczne

Tablica numeryczna o szerokości 525 mm.

Tablica 525 x 350 mm dla trzycyfrowych liczb.

Kolorystyka:
kolor grafitowy RAL 290 30 10



7.6 Tablice numeryczne

Tablica numeryczna o szerokości 525 mm.

Tablica 525 x 350 mm dla trzycyfrowych liczb.

Kolorystyka:
kolor grafitowy RAL 290 30 10



7.7 Tablice numeryczne

Tablica numeryczna o szerokości dostosowanej do długości numeru.

Tablica o wysokości 350 mm z szerokością
dostosowaną do długości numeru.

Kolorystyka:
kolor grafitowy RAL 290 30 10



← Montserrat Regular
h 350 mm – 70 pkt

← **Liczba:**
Montserrat Bold
h 350 mm – 605 pkt
Litera:
Montserrat Bold
h 350 mm – 400 pkt

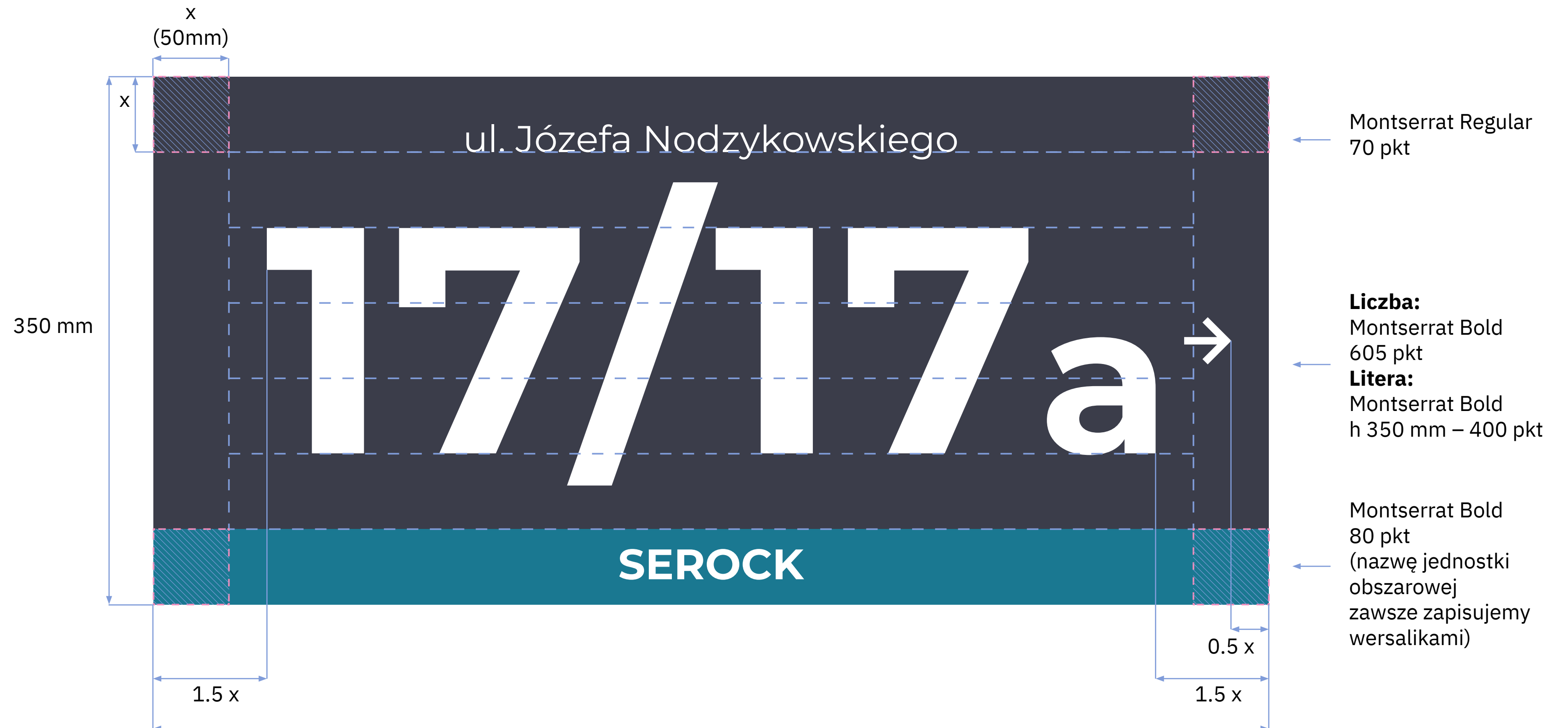
← Montserrat Bold
h 350 mm – 80 pkt
(nazwę jednostki
obszarowej
zawsze zapisujemy
wersalikami)

7.8 Tablice numeryczne

Tablica numeryczna o szerokości dostosowanej do długości numeru.

Tablica o wysokości 350 mm z szerokością dostosowaną do długości numeru.

Kolorystyka:
kolor grafitowy RAL 290 30 10



Szerokość tablicy numerycznej z długą liczbą wyznacza szerokość numeru powiększona o wartość $3x$ ($1.5x$ dla strony).

7.9 Tablice numeryczne

Tablica numeryczna o szerokości 525 mm.

Tablica 525 x 350 mm dla trzycyfrowych liczb.

Kolorystyka:
kolor grafitowy RAL 290 30 10



← Montserrat Regular
h 350 mm – 70 pkt

← **Liczba:**
Montserrat Bold
h 350 mm – 605 pkt
Litera:
Montserrat Bold
h 350 mm – 400 pkt

← Montserrat Bold
h 350 mm – 80 pkt
(nazwę jednostki
obszarowej
zawsze zapisujemy
wersalikami)

7.10 Tablice numeryczne

Tablica numeryczna o szerokości 525 mm.

Tablica 525 x 350 mm dla trzycyfrowych liczb.

Kolorystyka:
kolor grafitowy RAL 290 30 10



7.11 Tablice numeryczne

Tablica numeryczna o szerokości 525 mm.

Tablica 525 x 350 mm dla trzycyfrowych liczb.

Kolorystyka:
kolor grafitowy RAL 290 30 10



7.12 Tablice numeryczne

Tablica numeryczna o szerokości 525 mm.

Tablica 525 x 350 mm dla trzycyfrowych liczb.

Kolorystyka:
kolor grafitowy RAL 290 30 10

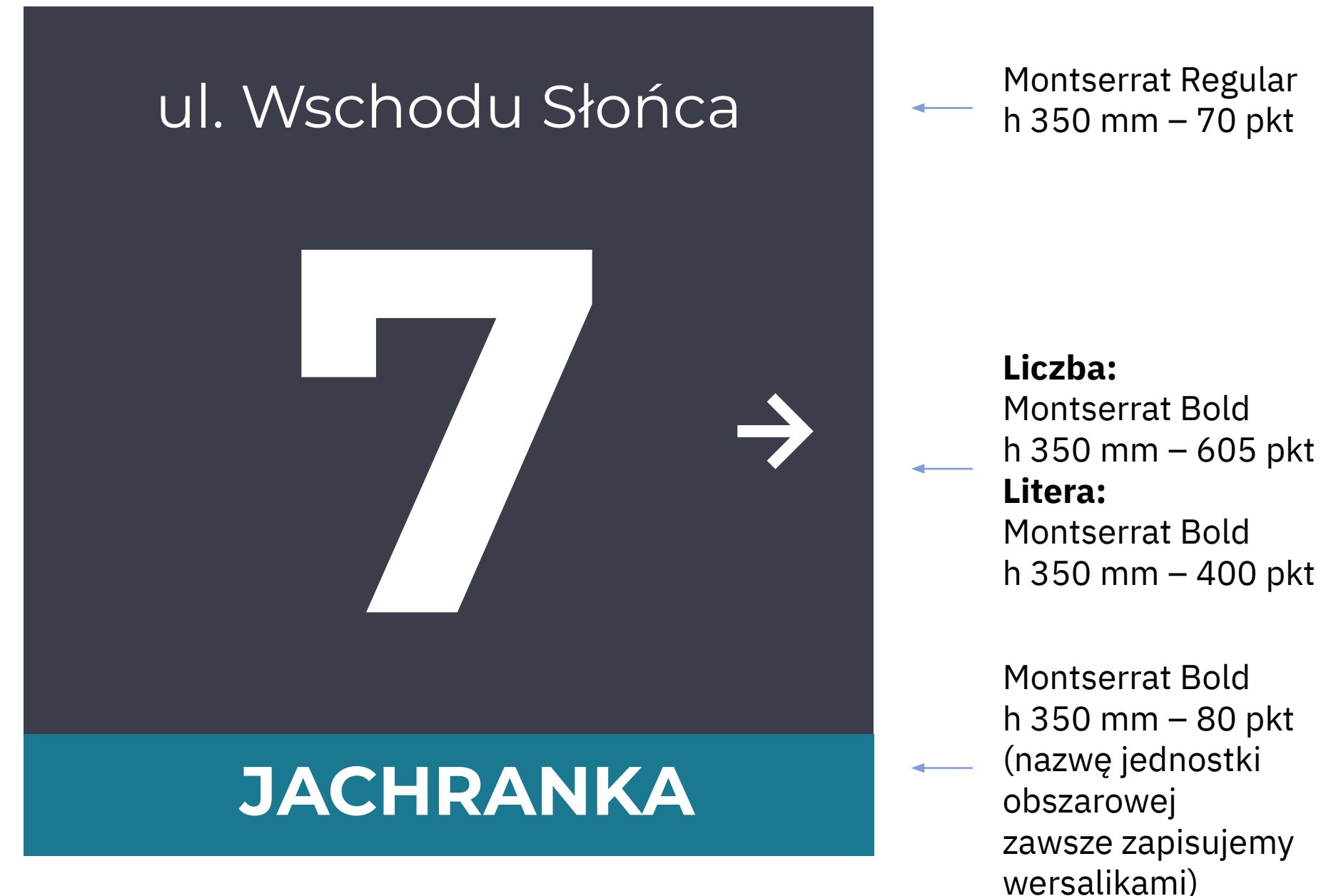


7.13 Tablice numeryczne

Tablica numeryczna o szerokości 350 mm.

Tablica 350 x 350 mm dla cyfrowego numeru.

Kolorystyka:
kolor grafitowy RAL 290 30 10



7.14 Tablice numeryczne

Tablica numeryczna o szerokości 350 mm.

Tablica 350 x 350 mm dla cyfrowego numeru.

Kolorystyka:
kolor grafitowy RAL 290 30 10



System
Informacji Miejskiej

Miasta i Gminy
Serock

Informacja
dla pieszych

8.0 Tablice kierunkowe

Tablice kierunkowe montowane do słupów.

Przykładowa tablica dla obszaru Historia.

Kolorystyka:

kolor grafitowy RAL 290 30 10

kolor obszaru Historia RAL 095 70 30

Piktogram ma wielkość 1x (d 50 mm) i jest wyśrodkowany w poziomie względem pola w kolorze obszarowym.

Tablica kierunkowa montowana do słupa jest znakiem, który pomaga pieszym i rowerzystom, swobodnie poruszać się po mieście. Występuje w jednym wymiarze wysokości tj. 200 mm i długość 950 mm. Znajdują się tu informacje o ważnych miejscach docelowych, transporcie miejskim, szlakach tras tematycznych, miejscach sakralnych czy innych zabytkach. Zintegrowane tabliczki na tym nośniku promują miejsca Serocka i pokazują faktyczny czas przejścia lub przejazdu do danego, wybranego miejsca. Podanie odległości w minutach daje lepsze zrozumienie dystansu i pozwala lepiej zaplanować podróż do danego punktu. Kolorystyka tablic kierunkowych nawiązuje do SIM i wykorzystuje kolory z palety RAL tj.: kolor grafitowy RAL 290 30 10 oraz dostosowane kolory z palety RAL odpowiadające danym obszarom tematycznym wraz z piktogramami w kolorach z określonego obszaru tematycznego.



8.1 Tablice kierunkowe

Tablice kierunkowe montowane do słupów.

Przykładowa tablica dla obszaru Kultura.

Kolorystyka:
kolor grafitowy RAL 290 30 10
kolor obszaru Kultura RAL 2012

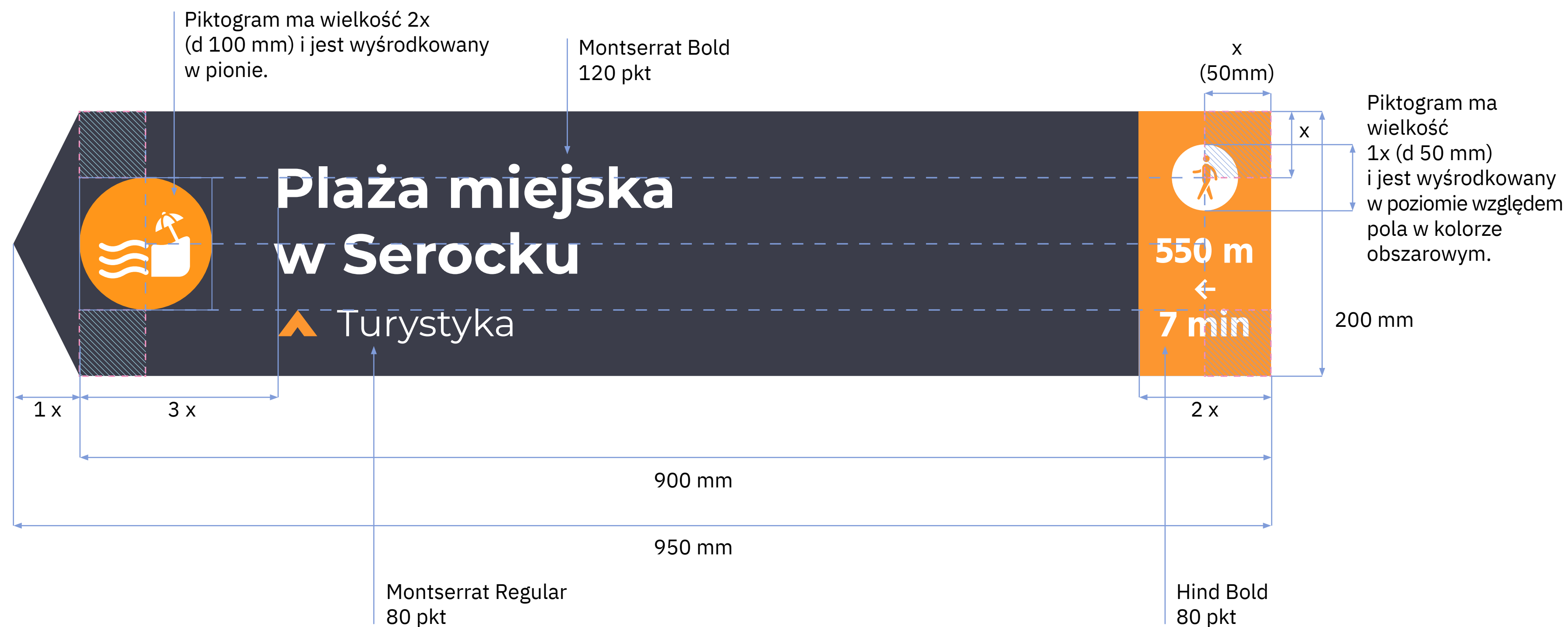
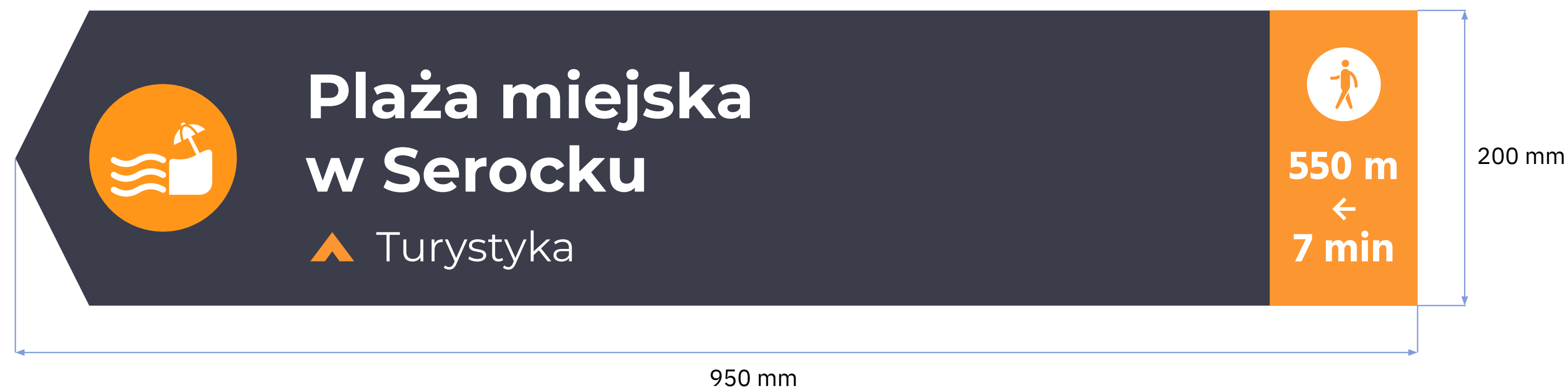


8.2 Tablice kierunkowe

Tablice kierunkowe montowane do słupów.

Przykładowa tablica dla obszaru Turystyka.

Kolorystyka:
 kolor grafitowy RAL 290 30 10
 kolor obszaru Turystyka RAL 060 70 70

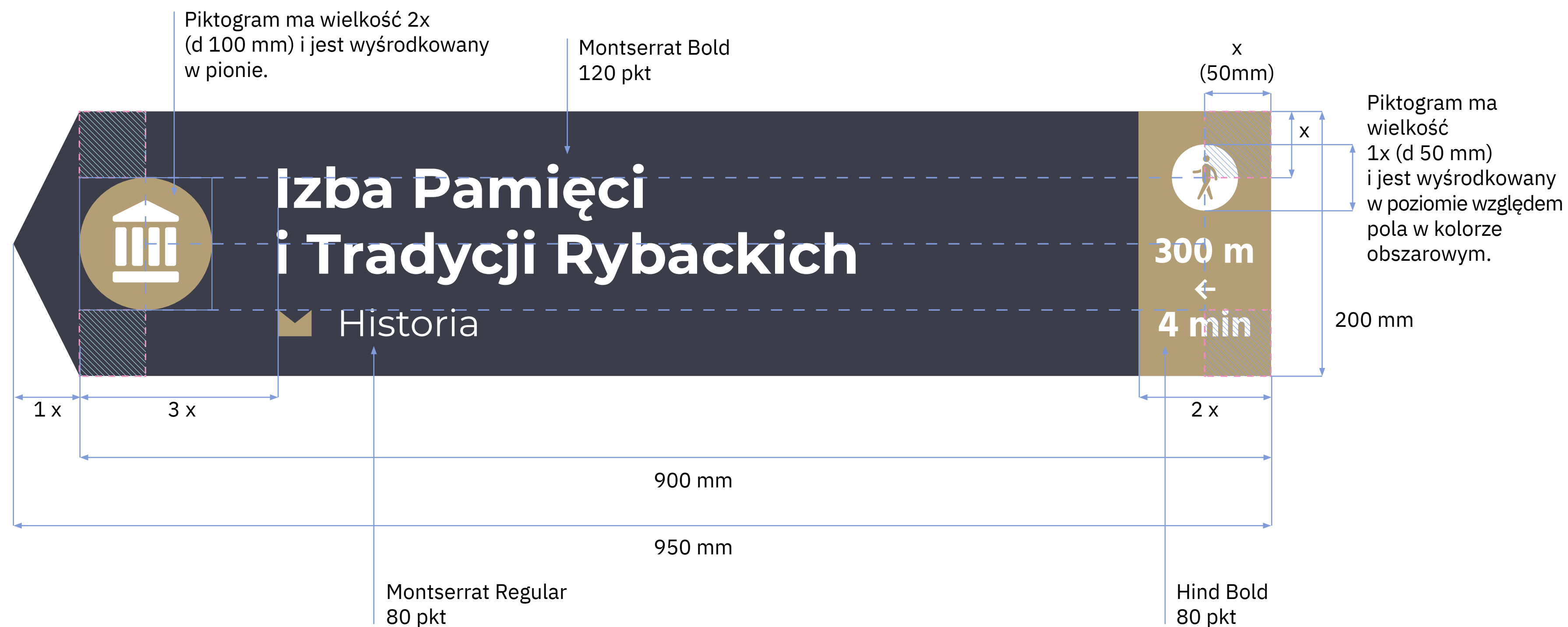
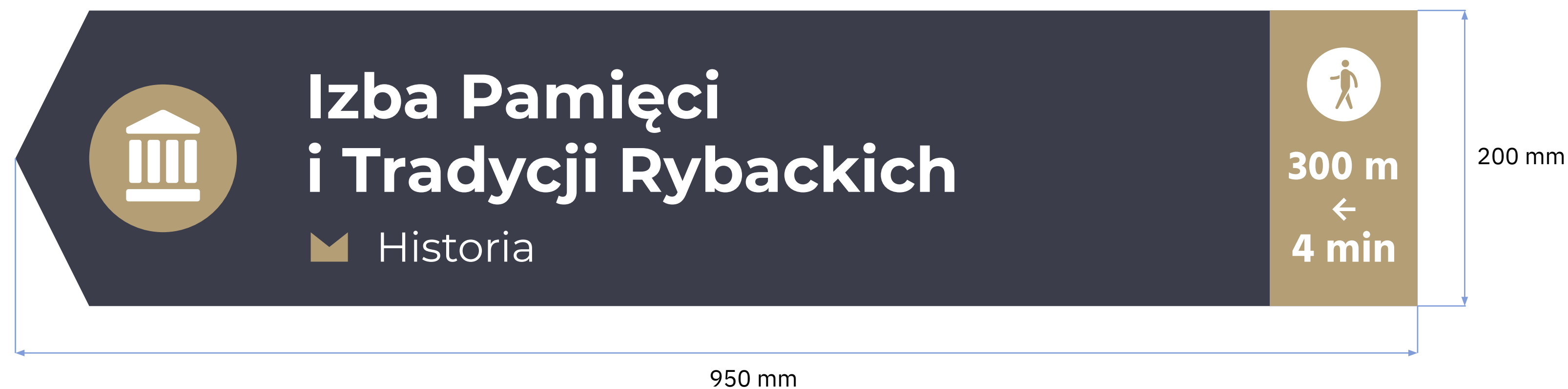


8.3 Tablice kierunkowe

Tablice kierunkowe montowane do słupów.

Przykładowa tablica dla obszaru Historia.

Kolorystyka:
 kolor grafitowy RAL 290 30 10
 kolor obszaru Historia RAL 095 70 30

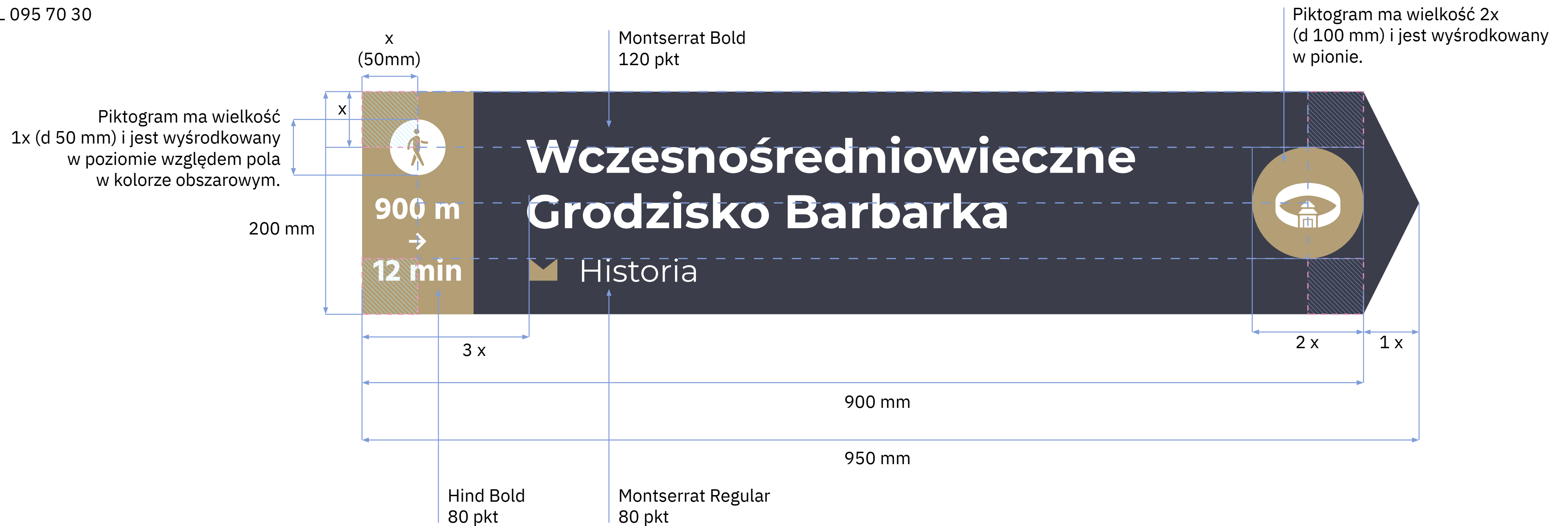
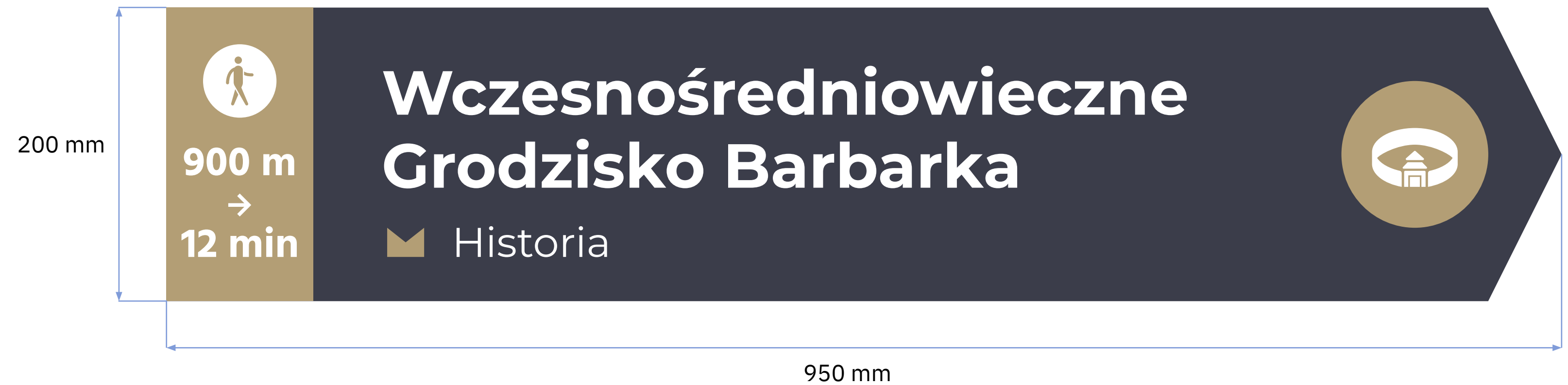


8.4 Tablice kierunkowe

Tablice kierunkowe montowane do słupów.

Przykładowa tablica dla obszaru Historia.

Kolorystyka:
kolor grafitowy RAL 290 30 10
kolor obszaru Historia RAL 095 70 30



8.5 Tablice kierunkowe

Tablice informacyjne montowane do słupów.

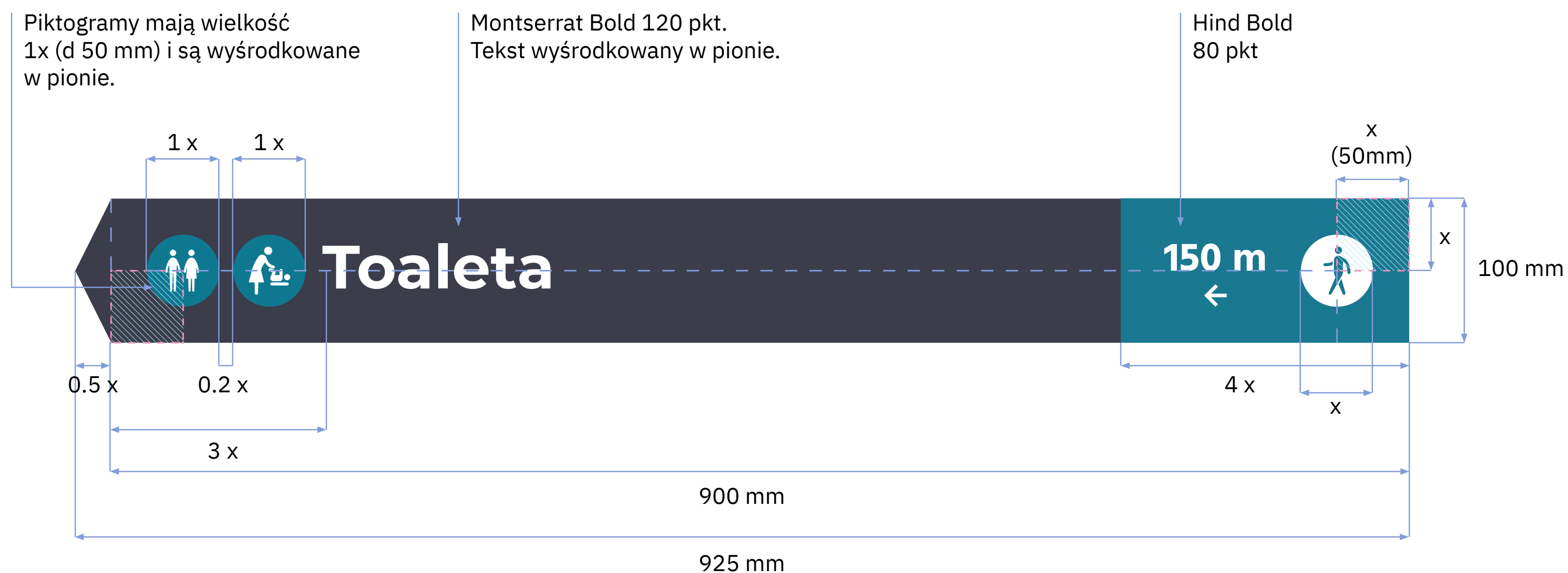

Przykładowa tablica informująca o toalecie.

Kolorystyka:

kolor grafitowy RAL 290 30 10

kolor obszaru Mieszkańcy RAL 230 50 30

Tablica kierunkowa montowana do słupa wąska jest znakiem, który pomaga pieszym i rowerzystom, swobodnie poruszać się po mieście. Występuje w jednym wymiarze wysokość 100 mm szerokość, 950 mm - długość. Tablice wąskie przeznaczone są do oznakowania miejsc z palety informacji typowo miejskich np. Toaleta, Parking, Punkt informacji miejskiej, Urząd Miasta, i Gminy, Zarząd Gospodarowania Nieruchomościami itp. Kolorystyka tablic kierunkowych nawiązuje do SIM i wykorzystuje kolory z palety RAL tj.: kolor grafitowy RAL 290 30 10 oraz kolor z palety RAL zarezerwowany do działań w obszarze mieszkańcy tj. kolor turkusowy RAL 230 50 30



8.6 Tablice kierunkowe

Tablice informacyjne montowane do słupów.

Przykładowa tablica informująca o Urzędzie Miasta i Gminy.

Kolorystyka:
kolor grafitowy RAL 290 30 10
kolor obszaru Mieszkańcy RAL 230 50 30


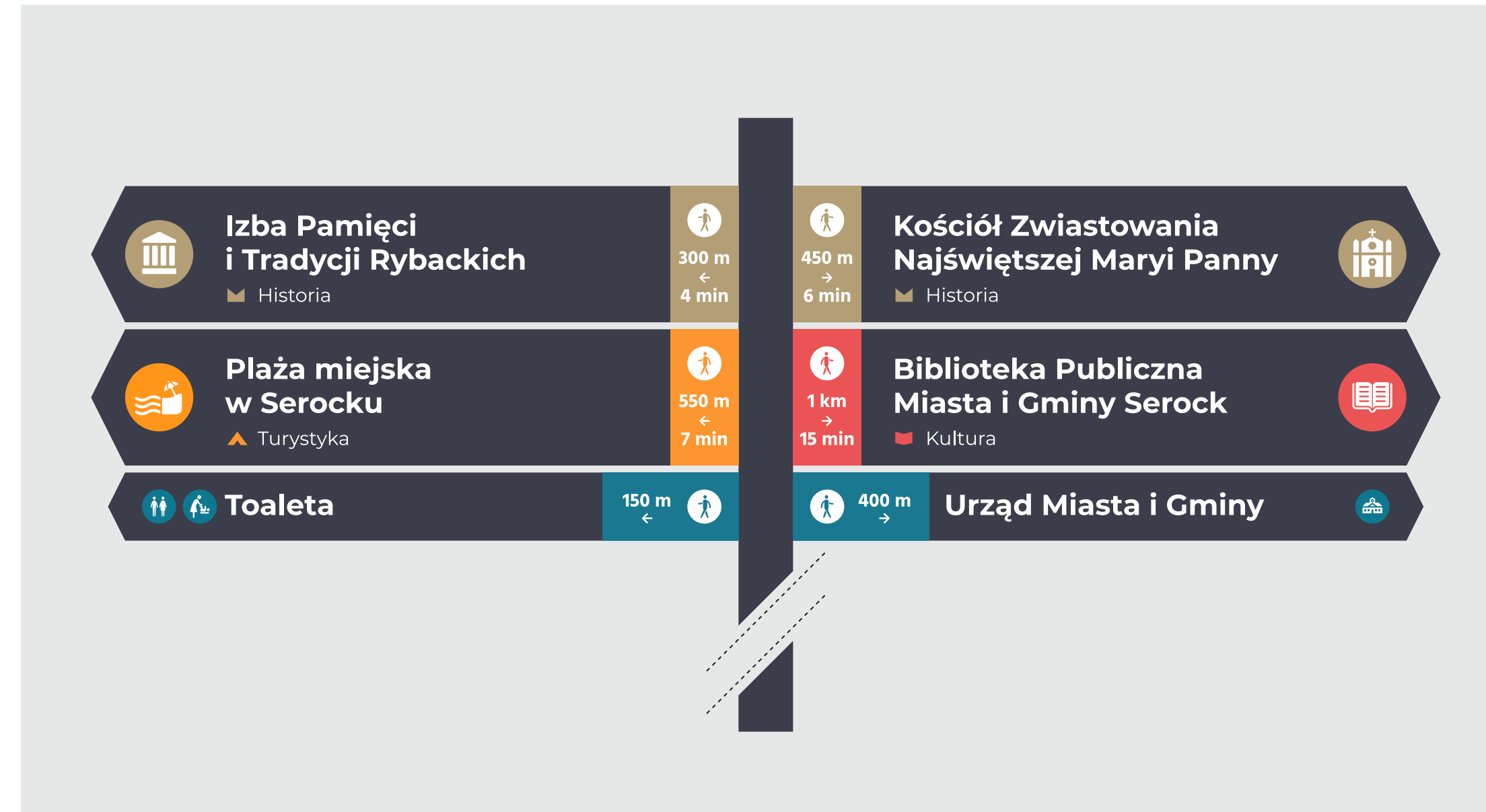


8.7 Tablice kierunkowe

Tablice informacyjne montowane do słupów.

Każdą lokalizację umieszczamy na osobnym piórze z odstępem 10 mm.

Szczyt słupa powinien wystawać ponad górną krawędź tablic co najmniej 10 cm.

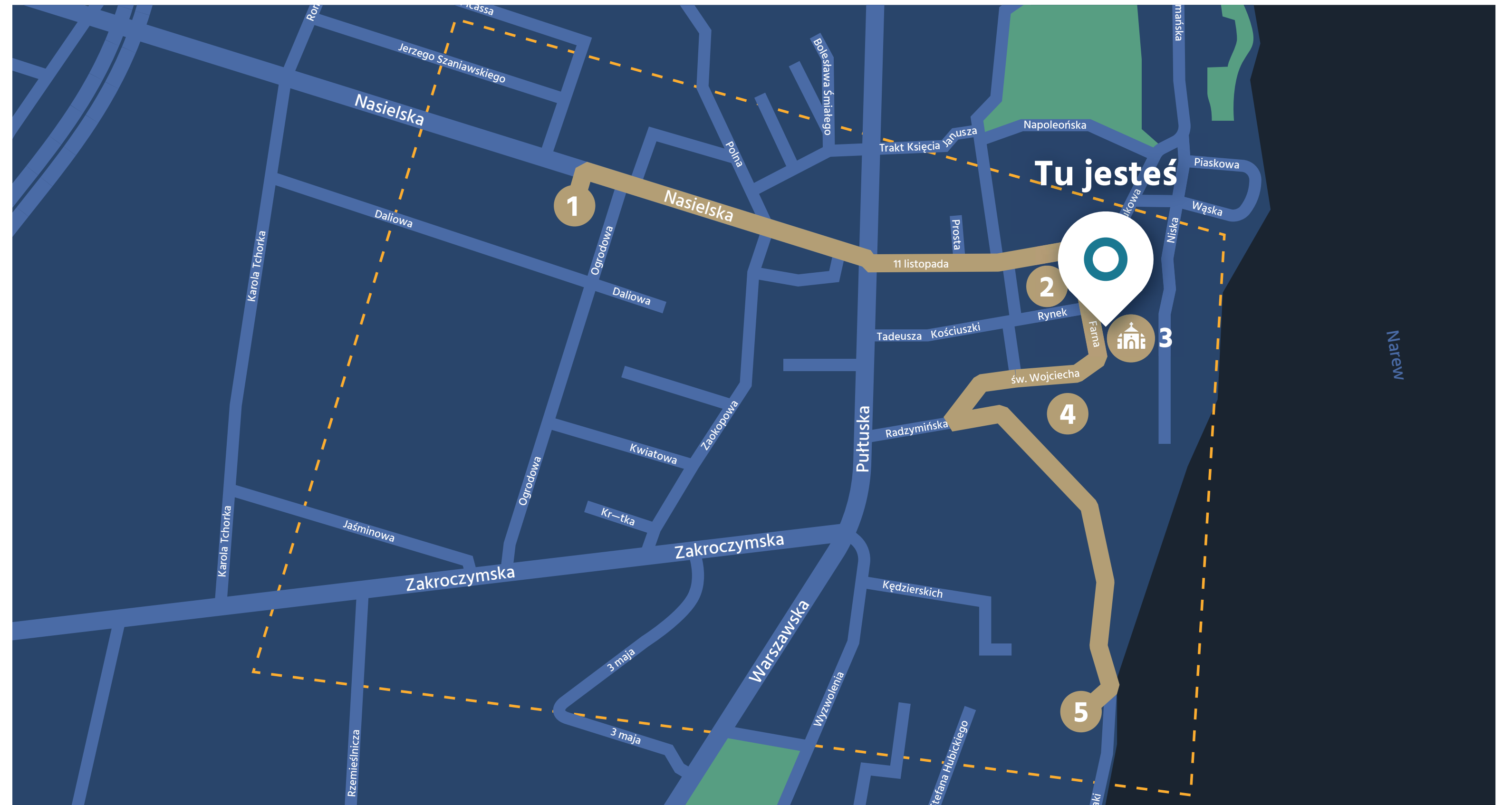


10.0 Mapy obszarowe

Mapa dla obszaru Historia.

Atrakcje danego obszaru oznaczamy okrągłymi pinezkami z przypisanymi numerami i łączymy linią w kolorze obszaru pokazującą szlak pieszy.

Wizualna hierarchia elementów na mapie pozwala na szybkie i intuicyjne znalezienie szukanych informacji. Na mapie piktogramami oznaczono najważniejsze obiekty, ważne miejsca umiejscowione na pokazywanym szlaku. Atrakcje danego obszaru oznaczamy okrągłymi pinezkami z przypisanymi numerami i łączymy linią w kolorze obszaru pokazującą szlak. Cały obszar w granicach, którego przebiega dany szlak zaznaczony jest linią przerywaną w kolorze obszaru tematycznego. Lokalizacja na mapie w postaci pinezki pokazuje nam: „tutaj jestem”.



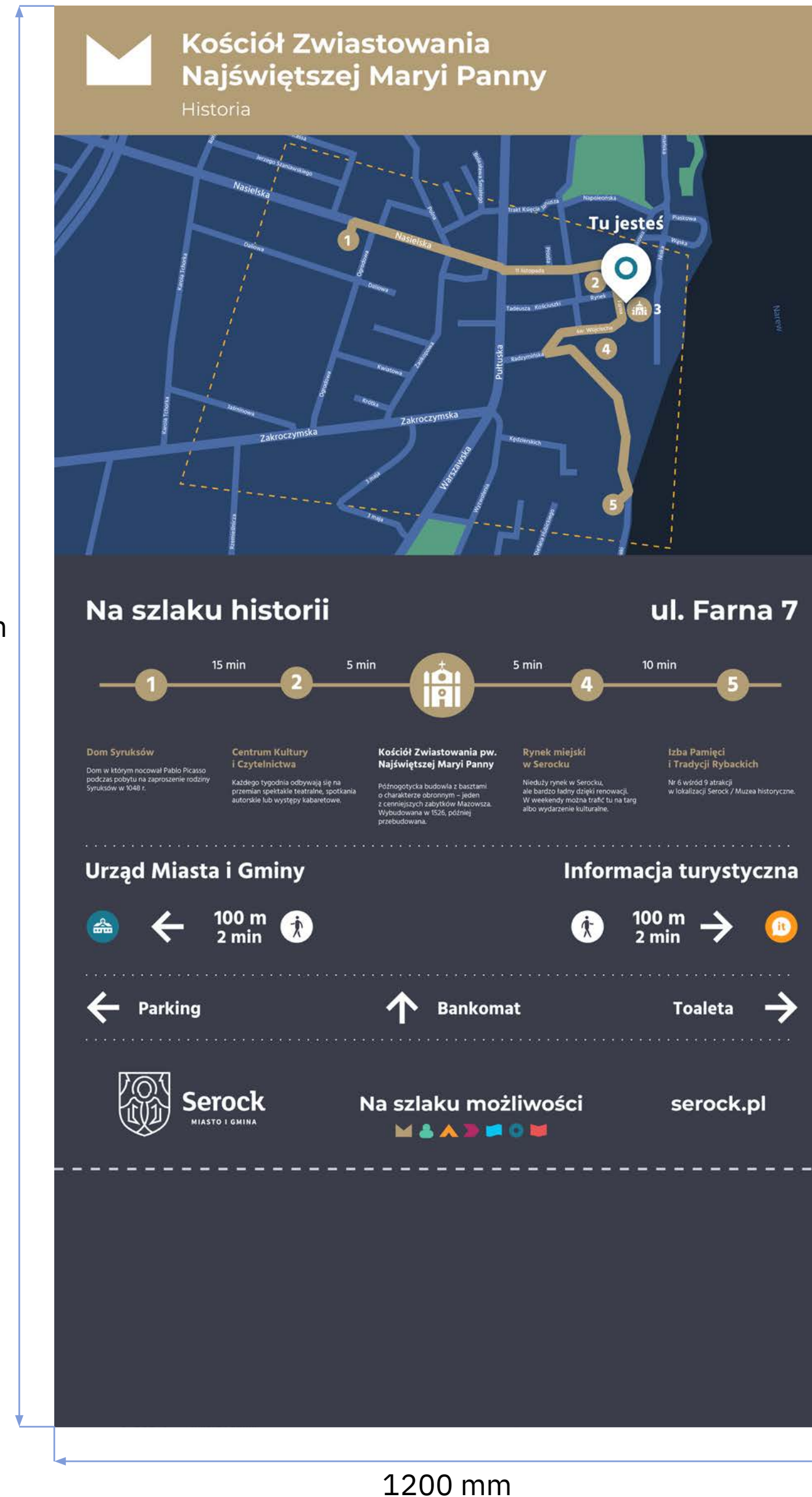
11.0 Tablica tematyczna duża (obszar Historia)

Tablica tematyczna dwustronna podświetlana (duża, wolnostojąca).

Zastosowanie:

- szlaki tematyczne/historyczne
- przed ważnym obiektem historycznym
- na terenie sołectw tablica historyczno-informacyjna o danej miejscowości
- tablica w kolorze obszaru pokazująca szlak pieszy.

Najbardziej efektywnym znakiem informacyjnym jest wolnostojąca tablica tematyczna. Jest ona jedno lub dwustronna, podświetlana o wymiarach 220 mm x 1200 mm. Jej zaletą jest zespolenie wszystkich potrzebnych informacji na jednym, nowoczesnym nośniku na temat danego obiektu wraz z mapą. Zawiera informacje dla użytkowników nadchodzących z różnych kierunków. Tablice uliczne wykorzystują kolorystykę odpowiednią dla danych obszarów tematycznych, w których się znajdują. Elementem wspólnym jest identyczny układ rozmieszczenia treści, zdjęć, i mapy co wprowadza spójność przestrzenną. Kolorystyka tablicy nawiązuje do SIM i wykorzystuje kolory z palety RAL tj.: kolor grafitowy RAL 290 30 10 na górze tablicy, oraz dostosowane kolory z palety RAL odpowiadające danemu obszarowi tematycznemu. Wykorzystane są także piktogramy kolorystyce odpowiadającej danemu obszarowi tematycznemu. Na pierwszej stronie tablicy znajdują się informacje na temat obiektu, jego opis, charakterystyka obiektu, zdjęcia. Druga strona tablicy to mapa szlaku z nawigacją ważnych miejsc z punktu widzenia odbiorcy czyli mieszkańca i turysty np. bankomat, parking, toaleta, informacja turystyczna czyli miejsca które znajdują się w pobliżu obiektu i tablicy.



2200 mm

1200 mm



2200 mm

1200 mm

11.1 Tablica tematyczna duża (obszar Historia)

Tablica tematyczna
dwustronna
podświetlana (duża,
wolnostojąca).

Zastosowanie:

- szlaki tematyczne/historyczne
- tablica w kolorze obszaru pokazująca szlak pieszy.

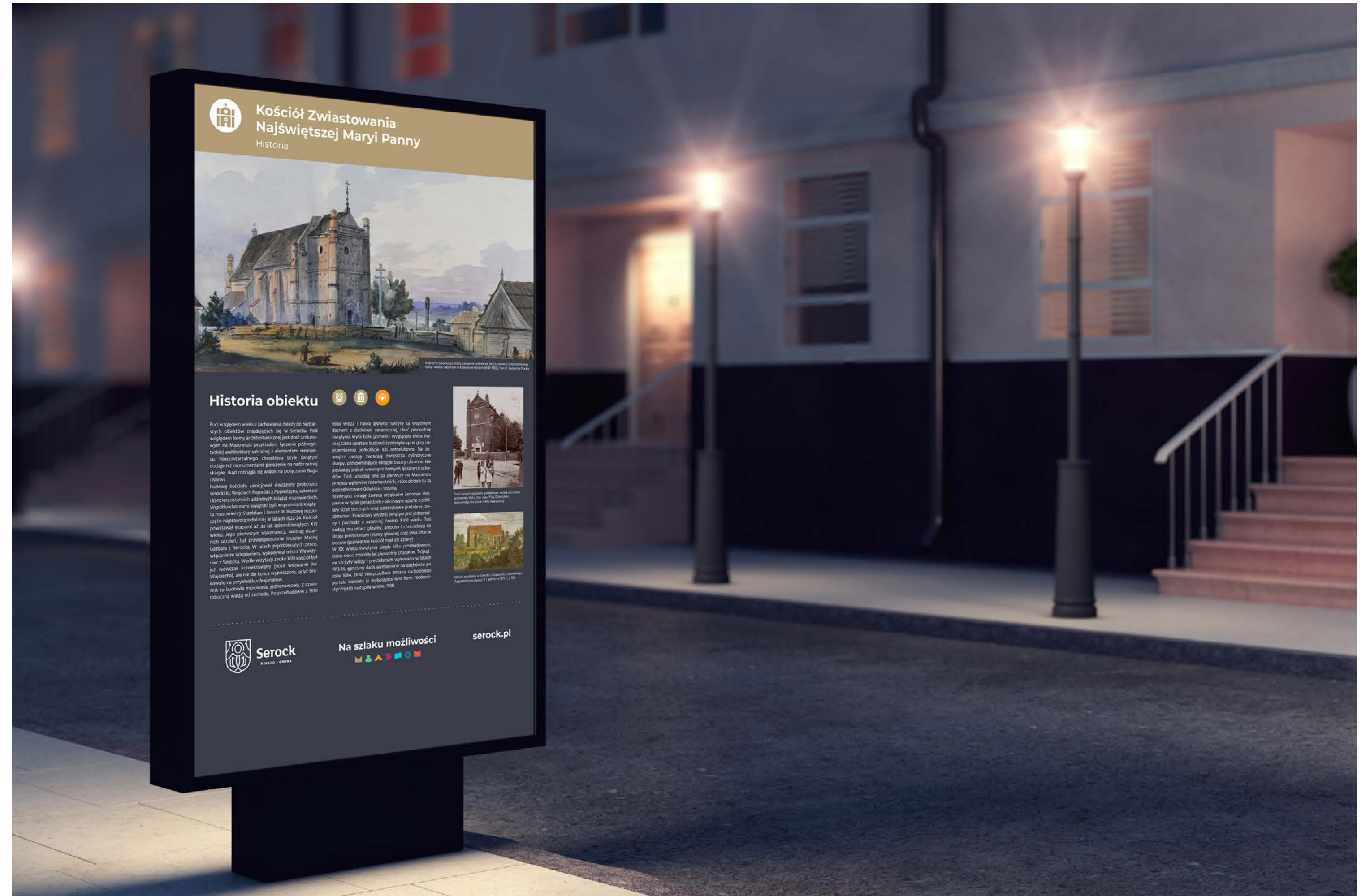


11.2 Tablica tematyczna duża (obszar Historia)

Tablica tematyczna dwustronna podświetlana (duża, wolnostojąca).

Zastosowanie:

- szlaki tematyczne/historyczne
- tablica w kolorze obszaru z opisem wybranego punktu na szlaku pieszym.



11.3 Tablica tematyczna duża (obszar Biznes)

Tablica tematyczna dwustronna podświetlana (duża, wolnostojąca).

Zastosowanie:

- szlaki tematyczne
- tereny obszarów inwestycyjnych
- tablica w kolorze obszaru
- obiekty atrakcyjne pod względem inwestycyjnym.

2200 mm

Strefa inwestycyjna w Serocku
Biznes

Obszar Inwestycyjny P/U

1 15 min 2 5 min 4 5 min 5 10 min

Urząd Miasta i Gminy 100 m 2 min

Informacja turystyczna 100 m 2 min

Parking Bankomat Toaleta

Serock Na szlaku możliwości serock.pl

1200 mm

2200 mm

Strefa inwestycyjna w Serocku
Biznes

Obszar Biznes

Miasto i Gmina Serock to aktywna strefa działalności gospodarczej. Serock to nie tylko nowoczesna infrastruktura i tereny o wysokiej atrakcyjności turystycznej, które czynią gminę ciekawym miejscem do życia i wypoczynku. To przede wszystkim doskonała lokalizacja dla rozwoju współczesnego biznesu. Lokalna społeczność o dużym potencjale zapewnia konkurencyjne warunki rynkowe, a otwarta polityka władz samorządowych zapewnia wsparcie na każdym etapie inwestycji. Wychodząc naprzeciw potrzebom inwestorów Miasto i Gmina Serock, jako jedna z nielicznych w skali kraju, na całym swoim terenie uchwalila miejscowe plany zagospodarowania przestrzennego. Fakt, że działki położone na terenie gminy objęte są obowiązującymi planami zagospodarowania, znacznie usprawnia proces ich zagospodarowania, ponieważ zwalnia inwestorów z obowiązku bardzo czasochłonnego uzyskiwania decyzji o warunkach zabudowy. Rozumiejąc potrzeby inwestorów, Miasto i Gmina Serock przeznaczyła do sprzedaży część nieruchomości stanowiących własność samorządową. Nieruchomości te charakteryzują się zróżnicowanym położeniem, uzbrojeniem, zagospodarowaniem i przeznaczeniem w planach miejscowych. Duża różnorodność gruntów przeznaczonych do sprzedaży sprawia, że w ofercie nieruchomości gminnych przeznaczonych do sprzedaży, każdy kupujący odnajdzie działki spełniające jego indywidualne wymagania.

Bliskość ośrodka metropolitalnego jakim jest Warszawa, dobra dostępność komunikacyjna, dobrze wykształceni pracownicy oraz konkurencyjne koszty pracy czynią z Serocka jedno z lepszych miejsc w Polsce pod inwestycje. Dodatkowo bliskość akademickich ośrodków naukowych i badawczych wpływająca na wykwalifikowanie kadry i wzrost innowacyjności, a także rozwinięta baza hotelowo-konferencyjna oraz przyjazne warunki inwestowania modułowe dzięki korzystaniu z systemu wsparcia funduszy europejskich wpływają na pozytywne aspekty inwestycji w tym miejscu. Warto zwrócić uwagę na: czyste środowisko, możliwość korzystania z dofinansowania na działania proekologiczne, wsparcie dla lokalnych przedsiębiorców, autobusową komunikację lokalną, bazę oświatową, bogatą ofertę kulturalną, sportową i rekreacyjną dla dzieci, młodzieży i dorosłych. Gmina Serock od lat stawia na duży rozwój swoich terenów.

Serock Na szlaku możliwości serock.pl

1200 mm

11.3 Tablica tematyczna duża (obszar Natura)

Tablica tematyczna dwustronna podświetlana (duża, wolnostojąca).

Zastosowanie:

- szlaki tematyczne/przyrodnicze
- tereny rekreacyjne
- tablica w kolorze obszaru pokazująca szlak rowerowy.

2200 mm

Szlakiem natury w Serocku
Natura

Obszar Natura

Szlak żółty
Długość 35,5 km

Serock
MIASTO I GMINA

Na szlaku możliwości

serock.pl

1200 mm

2200 mm

Rezerwa Przyrody „Wąwóz Szaniawskiego”
Natura

Obszar Natura

Szlak żółty
Długość 35,5 km

Serock
MIASTO I GMINA

Na szlaku możliwości

serock.pl

1200 mm

11.6 Tablica tematyczna duża (obszar Sport)

Tablica tematyczna dwustronna podświetlana (duża, wolnostojąca).

Zastosowanie:

- szlaki tematyczne
- tereny rekreacyjne
- tablica w kolorze obszaru.

2200 mm

Sport i rekreacja w Serocku
Sport i rekreacja

Tu jesteś

Plaża miejska

Urząd Miasta i Gminy Informacja turystyczna

← 100 m 2 min 100 m 2 min →

← Parking ↑ Bankomat Toaleta →

Serock Na szlaku możliwości serock.pl

1200 mm

2200 mm

Plaża w Serocku wraz z mołem
Sport i rekreacja

Obszar Natura

Plaża w Serocku wraz z mołem, przystanią i zapleczem sanitarnym dzięki dogodnym połączeniom lądowym i wznowieniu rejsów z Warszawy do Serocka i rejsów po Jeziorze Żegrzyńskim, stała się bardziej dostępna dla mieszkańców gminy i turystów. Jej położenie w pobliżu rynku, połączenie ze stwarzonym Bulwarem Nadnarwiańskim i siecią szlaków pieszo-rowerowych (o łącznej długości 88,6 km) o charakterze turystyczno-krajoznawczo-edukacyjnym, na których znajdują się szereg obiektów o znaczeniu historycznym, świadczy o wykorzystaniu naturalnych cech krajobrazu, ukształtowania terenu i spuścizny historycznej, do stworzenia doskonałych warunków rekreacji i wypoczynku dla mieszkańców i turystów.

W sezonie letnim plaża tętni życiem, dając możliwość czynnego i biernego odpoczynku. Boiska do siatkówki i koszykówki, leżaki, stoły do szachów i tenisa, wodny plac zabaw dla dzieci, siłownia zewnętrzna i molo z przystanią stanowią ciekawą ofertę na weekend, urlop, wakacje.

Szerzej przedsięwzięcie kulturalnych i sportowych odbywających się zgodnie z wypracowanym Gminnym Kalendarzem Imprez jest dodatkową atrakcją.

Serock Na szlaku możliwości serock.pl

1200 mm

11.6 Tablica tematyczna duża (obszar Kultura)

Tablica tematyczna dwustronna podświetlana (duża, wolnostojąca).

Zastosowanie:

- szlaki tematyczne/kulturalne
- tablica w kolorze obszaru.

2200 mm

Na szlaku murali
Kultura

Tu jesteś

Na szlaku murali **ul. Niska 10**

1 15 min 2 5 min 3 5 min 4 5 min 5 10 min

WODAwił
Lorem ipsum dolor sit amet, consectetur adipiscing elit, sed diam nonummy nibh euismod tincidunt ut laoreet dolore magna aliquam erat volutpat.

„Nad Zegrzemi”
Lorem ipsum dolor sit amet, consectetur adipiscing elit, sed diam nonummy nibh euismod tincidunt ut laoreet dolore magna aliquam erat volutpat.

Czas jak rzeka
Lorem ipsum dolor sit amet, consectetur adipiscing elit, sed diam nonummy nibh euismod tincidunt ut laoreet dolore magna aliquam erat volutpat.

Serocki rodowód
Lorem ipsum dolor sit amet, consectetur adipiscing elit, sed diam nonummy nibh euismod tincidunt ut laoreet dolore magna aliquam erat volutpat.

Na fall historii
Lorem ipsum dolor sit amet, consectetur adipiscing elit, sed diam nonummy nibh euismod tincidunt ut laoreet dolore magna aliquam erat volutpat.

Urząd Miasta i Gminy 100 m 2 min

Informacja turystyczna 100 m 2 min

Parking Bankomat Toaleta

Serock MIASTO I GMINA **Na szlaku możliwości** **serock.pl**

1200 mm

2200 mm

Zalew murali – czyli o sztuce ulicznej w przestrzeni gminy Serock
Kultura

ZALEW INFORMACJI

Czas jak rzeka

Historia polskich murali, czyli wielkoformatowych grafik tworzonych na ścianach budynków, sięga czasów PRLu. Wówczas stanowiły one głównie rodzaj reklamy wizualnej. Stosunkowo niedawno murali zaczęły funkcjonować w przestrzeni miejskiej jako street art, czyli sztuka uliczna. Dziś posiadają nie tylko wartość kulturalową i informacyjną, ale są także istotnym elementem promocji miast. Historia serockich malowideł rozpoczęła się w 2008 roku. Zaprosiliśmy wówczas do współpracy Grupę Twożywo – twórców sztuki alternatywnej. Był to czas, kiedy murale dopiero zaczynały powstawać na zlecenie samorządów, a ich autorzy obawiali się zbytnej ingerencji w innowacyjne, odważne, często kontrowersyjne projekty, którymi chcieli zwracać uwagę na trapiące współczesne społeczeństwo problemy. Z Grupą Twożywo szybko jednak znaleźliśmy wspólny kierunek i tak przy ul. Pułtuskiej powstał mural pod hasłem Zalew informacji, nawiązujący do potocznej nazwy podwarszawskiego zbiornika wodnego, a jednocześnie zwracający uwagę na natłok informacji, którymi jesteśmy dziś zewsząd bombardowani. Kolejnym krokiem w naszej współpracy z Twożywym było zaprojektowanie logotypu Miasta i Gminy Serock oraz stworzenie identyfikacji wizualnej miasta.

Mural Fiak Mural Niepodległość Mural Rodowód Mural Woda

Serock MIASTO I GMINA **Na szlaku możliwości** **serock.pl**

1200 mm

11.6 Tablica tematyczna duża (obszar Turystyka)

Tablica tematyczna dwustronna podświetlana (duża, wolnostojąca).

Zastosowanie:

- szlaki tematyczne/historyczne
- tablica w kolorze obszaru.

2200 mm

Na szlaku turystycznym
Turystyka

Szlak turystyczny ul. Niska 10

1 15 min 2 5 min 3 5 min 4 10 min 5

Kościół parafialny w Serocku
Lorem ipsum dolor sit amet, consectetur adipiscing elit, sed diam nonummy nibh euismod tincidunt ut laoreet dolore magna aliquam erat volutpat.

Średniowieczny rynek
Lorem ipsum dolor sit amet, consectetur adipiscing elit, sed diam nonummy nibh euismod tincidunt ut laoreet dolore magna aliquam erat volutpat.

Zespół dworsko-parkowy Jadwisinie
Lorem ipsum dolor sit amet, consectetur adipiscing elit, sed diam nonummy nibh euismod tincidunt ut laoreet dolore magna aliquam erat volutpat.

Ruiny Zespołu dworsko-parkowego w Zegrzynie
Lorem ipsum dolor sit amet, consectetur adipiscing elit, sed diam nonummy nibh euismod tincidunt ut laoreet dolore magna aliquam erat volutpat.

Grodzisko Barbarka w Serocku
Lorem ipsum dolor sit amet, consectetur adipiscing elit, sed diam nonummy nibh euismod tincidunt ut laoreet dolore magna aliquam erat volutpat.

Urząd Miasta i Gminy 100 m 2 min

Informacja turystyczna 100 m 2 min

← Parking ↑ Bankomat Toaleta →

Serock MIASTO I GMINA Na szlaku możliwości serock.pl

1200 mm

2200 mm

Na szlaku turystycznym
Turystyka

Szlak turystyczny

W Serocku współczesność przenika się z historią. Historyczne i zabytkowe miejsca, które doskonale wpisują się we współczesny charakter gminy, zachowują pamięć dawnych czasów. Średniowieczne grodzisko Barbarka, wielowiekowe świątynie i parka historyczna zabudowa rynku, czy Łazienki Zegrzyńskie – nie sposób będąc w Serocku – przelaz obok nich obojętnie. To okolice Serocka doskonale charakteryzują jego panoramę widoczną z brzegu Bugu i Narwi. Wokół akwenu, który – szczególnie latem przyciąga turystów i pasjonatów sportów wodnych – dopełnia skarpa, na której położone jest miasto. Na terenie gminy znajduje się wiele atrakcji turystycznych m.in.: Grodzisko Barbarka w Serocku, Kościół parafialny w Serocku, Dawny zjazd pocztowy, Pozostałości wałów napoleońskich w Serocku, Średniowieczny rynek, Dawna willa doktora Bocka, Dom, w którym nocował Picasso, Zespół dworsko-parkowy Jadwisinie, Ruiny Zespołu dworsko-parkowego w Zegrzynie.

Ratusz w Serocku **Grodzisko Barbarka**

Serock MIASTO I GMINA Na szlaku możliwości serock.pl

1200 mm

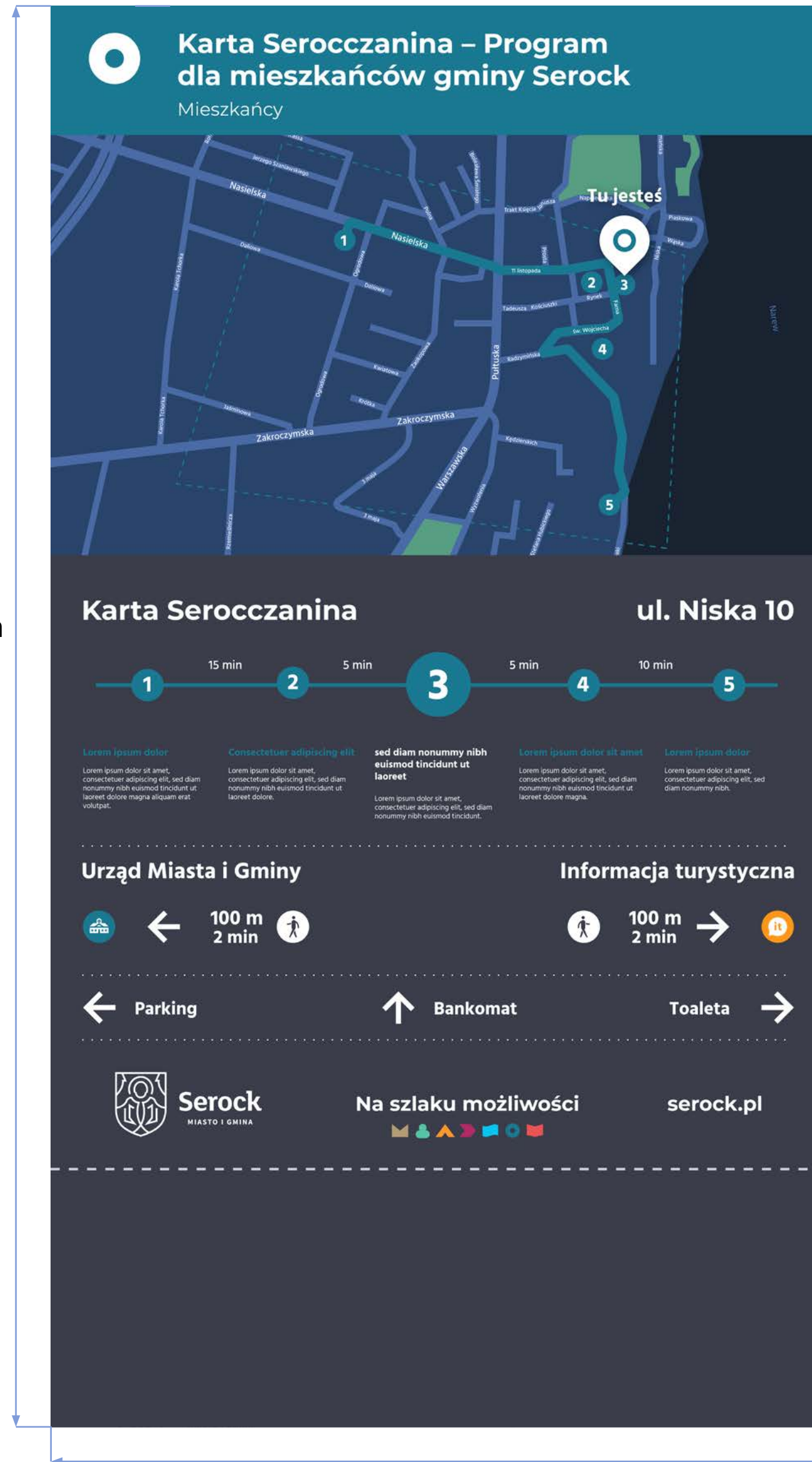
11.6 Tablica tematyczna duża (obszar Mieszkańcy)

Tablica tematyczna dwustronna podświetlana (duża, wolnostojąca).

Zastosowanie:

- szlaki tematyczne
- tablica w kolorze obszaru.

2200 mm



1200 mm

2200 mm



1200 mm

12.0 Tablica do ścieżek

Tablica do ścieżek (wąska wolnostojąca)

Zastosowanie:

- ścieżki rowerowe
- ścieżki przyrodnicze
- ścieżki dydaktyczne
- bulwary/nabrzeża
- szlak wodny.

2000 mm



12.1 Tablica do ścieżek

Tablica do ścieżek (wąska wolnostojąca)

Zastosowanie:

- ścieżki rowerowe
- ścieżki przyrodnicze
- ścieżki dydaktyczne
- bulwary/nabrzeża
- szlak wodny.

Tablice do ścieżek rowerowych w swojej stylistyce nawiązują do wolnostojących tablic tematycznych. Umieszczenie podobnych tablic na szlakach rowerowych czy ścieżkach przyrodniczych powoduje, że zachowujemy ciągłość komunikacji wizualnej przestrzennej. Wymiar tablicy to 600 mm x 2000 mm. Tablice do ścieżek rowerowych wykorzystują kolorystykę odpowiednią dla obszaru Turystyka czyli kolor RAL 060 70 70 oraz kolor nawiązujący do SIM z palety RAL tj.: kolor grafitowy RAL 290 30 10. Elementem wspólnym jest identyczny układ rozmieszczenia treści i mapy co wprowadza spójność wizualną. Wykorzystane są także piktogramy w kolorystyce odpowiadającej danemu obszarowi tematycznemu. Tablice mają zastosowanie do ścieżek rowerowych, ścieżek przyrodniczych, szlaków wodnych, nadbrzeży.



13.0 Tablica tematyczna mała

Tablica tematyczna jednostronna, wolnostojąca

Zastosowanie:

- szlaki tematyczne/historyczne
- tereny rekreacyjne
- tablica w kolorze obszaru.

Tablica wolnostojąca mocowana do podłoża o wymiarze 500 mm x 300 mm. Jest to moduł zawierający informację nt. obiektów przyrodniczych, krajobrazowych. Tekst i ilustracja nadrukowane są na przezroczystej płycie poliwęglanowej lub plexi wyklejone folią przezroczystą lub zadrukowane w całości mocowane do konstrukcji na dystansach. Taka forma zapewnia eksponowanie informacji nie ingerując w otoczenie. Kolorystyka tablicy nawiązuje do SIM i wykorzystuje kolory z palety RAL tj.: kolor grafitowy RAL 290 30 10 na dole tablicy, oraz dostosowane kolory z palety RAL odpowiadające danemu obszarowi tematycznemu.

500 mm



Wydra

Lutra lutra (Linnaeus, 1758)


Natura

Rząd: Drapieżne – Carnivora
Rodzina: Łasicowate – Mustelidae

Areał gatunku
 obejmuje prawie całą Europę (oprócz Islandii, Balearów, Korsyki, Krety i Cypru), Afrykę Północną i Środkową, a także północną Azję. W Polsce występuje na terenie całego kraju, najczęściej na Pomorzu, Warmii i Mazurach, Podkarpaciu, w Białostockiem i Łomżyńskim.

Ze względu na wyjątkowe walory przyrodnicze i krajobrazowe okolic Jeziora Zegrzyńskiego, na większości terenu utworzono Warszawski Obszar Chronionego Krajobrazu. Ustanowiono tu także dziesięć rezerwatów przyrody („Wąwóz Szaniawskiego”, „Zegrze”, „Jabłonna”, „Łęgi Czarnej Strugi”, „Bukowiec Jabłonowski”, „Wieliszewskie Łęgi”, „Puszcza Słupecka”, „Jadwisin”, „Ławice Kiełpińskie” oraz „Kępy Kazuńskie”), obejmujących tereny i siedliska o naturalnym lub mało zmienionym w stosunku do

naturalnego charakterze. Rozległym kompleksom leśnym towarzyszą łąki i łąki. W lasach, obok pospolitych gatunków, występują także rzadkie drzewa i rośliny – brzoza czarna, wawrzynek wilcze łyczo, przylaszczka, borówka bagienna, widłaki oraz chronione gatunki paprotników. Ekologiczna czystość sprawia, że siedliska mają tu rzadkie gatunki zwierząt – wilk, wydra, kilka gatunków nietoperzy, zimorodek, puchacz, żółw błotny, rzekotka drzewna i ropucha szara.



Serock
MIASTO I GMINA

Na szlaku możliwości



serock.pl

300 mm

14.0 Tablica szklana

Tablica tematyczna dla obszaru Historia.

Zastosowanie:

- szlaki tematyczne
- na budynkach (w miejscach, gdzie nie można postawić tablicy wolnostojącej).

Płyta szklana o wymiarze 500 x 500 mm.
Przytwierdzana do ściany za pomocą metalowych śrub dystansowych.

Naścienne moduły informacyjne o patronach ulic, skwerów. Wymiar płyty szklanej to 500 x 500 mm. Tablica naścienna szklana to moduł zawierający syntezę informacji o patronie ulicy lub placu wraz z ikonografią. Tekst i ilustracja nadrukowane są na przezroczystej płycie poliwęglanowej, wyklejonej mocowanej na dystansach do ściany budynku. Taka forma zapewnia eksponowanie informacji nie ingerując w otoczenie. Zastosowanie na szlakach tematycznych, budynkach (w miejscach gdzie nie można postawić tablicy wolnostojącej). Kolorystyka tablicy nawiązuje do SIM i wykorzystuje kolory z palety RAL tj.: kolor grafitowy RAL 290 30 10 na dole tablicy, oraz dostosowane kolory z palety RAL odpowiadające danemu obszarowi tematycznemu. Wykorzystane zostały także piktogramy odpowiadające danemu obszarowi tematycznemu.

500 mm

Jerzy Szaniawski
ur. 1886 r. – zm. 1970 r.

Historia

Dramatopisarz, prozaik i eseista.

Pochodził z inteligentnej rodziny o znaczących tradycjach patriotycznych i społecznikowskich. Przez wiele lat mieszkał w rodzinnym Zegrzynku k. Warszawy. Studiował w Instytucie Agronomicznym w Lozannie. W 1912 roku powrócił do kraju i zaraz rozpoczął działalność literacką. Debiutował jako nowelista w „Kurierze Warszawskim”. Po I wojnie światowej współpracował z „Redutą” Juliusz Osterwy, potem z Polskim Radiem jako autor słuchowisk. W 1933 roku został nominowany na członka Polskiej Akademii Literatury. W czasie okupacji hitlerowskiej był przez kilka miesięcy więźniem Pawiaka. Po Powstaniu Warszawskim znalazł się w obozie przejściowym w Pruszkowie, po czym do 1949 roku przebywał w Krakowie. W latach 1949-1954 nie wystawiano jego dramatów ze względów politycznych. Jego najsłynniejsze utwory to dramaty: Ptak, Żeglarz, Murzyn, Dwa teatry, Adwokat i róże, tom opowiadań o profesorze Tutce. W uroczym położonym miejscu, tuż nad Jeziorem Zegrzyńskim w Serocku, w kompleksie leśnym znajdują się ruiny dworku i zabudowań gospodarczych rodziny Szaniawskich. Dworek wzniesiony został w roku 1838. Obecnie w miejscu upamiętnienia zamieszkania Jerzego Szaniawskiego znajduje się pamiątkowy obelisk.

Zegrzynek k. Warszawy

Serock
MIASTO I GMINA

Na szlaku możliwości

serock.pl

500 mm

14.1 Tablica szklana

Tablica tematyczna dla obszaru Historia.

Zastosowanie:

- szlaki tematyczne
- na budynkach (w miejscach, gdzie nie można postawić tablicy wolnostojącej).

Płyta szklana o wymiarze 500 x 500 mm.

Przytwierdzana do ściany za pomocą metalowych śrub dystansowych.



15.0 Tablica tematyczna jednostronna

Tablica tematyczna jednostronna lub dwustronna przed obiektami rekreacyjnymi

Zastosowanie:

- place zabaw
- skwery, parki
- kąpieliska, plaża
- obiekty sportowe.

Tablica montowana na płasko o wymiarze 300 x 400 mm.

Tablica tematyczna jednostronna komunikuje o najważniejszych atrakcjach, przepisach, regulaminach w mieście i gminie. Tablice swoje zastosowanie powinny mieć na placach zabaw, skwerach, parkach, kąpieliskach, plażach i obiektach sportowych. Poszczególne rozwiązania mogą być stosowane w zależności od potrzeb, miejsca, lokalizacji, długości i typu informacji. Wymiar tablicy jest dostosowywany bezpośrednio do otoczenia i miejsca w jakim planujemy umiejscowić tablicę, najmniejsza ma rozmiar 300 mm x 400 mm. Tablice z regulaminem czy cennikiem służą do do zawieszania w bardziej ograniczonych przestrzeniach lub w sytuacjach gdy w przestrzeni znajdują się już tablice innej kategorii. Tablice powinny być montowane na płasko z możliwością montażu na dystansach (jeśli tablica umiejscowiona będzie np. na budynku), na ogrodzeniach w postaci opasek zaciskowych. W sytuacji kiedy nie mamy możliwości zamontowania tablicy na płasko powinna zostać ona zamocowana na słupku mocowanym do podłoża kotwami lub zabetonowanym o wysokości min. 160 mm. (Na wysokości oczu odbiorcy).

300 mm

Regulamin placu zabaw Mieszkańcy i życie codzienne

- 1 Administratorem terenu jest: **Miejski-Gminny Zakład Gospodarki Komunalnej**
- 2 Plac zabaw czynny w godzinach **8.00-22.00**
- 3 Dzieci korzystające z placu zabaw powinny przebywać pod opieką osoby dorosłej
- 4 Z urządzeń znajdujących się na placu zabaw zabrania się korzystać w sposób niezgodny z ich przeznaczeniem
- 5 Zabrania się korzystania z urządzeń przez więcej niż jedną osobę na jedno miejsce
- 6 Na placu zabaw **zabrania się spożywania alkoholu i palenia tytoniu**
- 7 Na placu zabaw zabrania się jazdy na rowerze, łyżworolkach i rolkach dzieciom powyżej 6 lat
- 8 Na placu zabaw zabrania się gry w piłkę nożną i inne gry zespołowe (nie dotyczy terenu boiska)
- 9 Zabrania się zaśmiecania placu zabaw
- 10 Na placu zabaw zabrania się wyprowadzania zwierząt

NR ALARMOWY **112** STRAŻ POŻARNA **998** POLICJA **998** POGOTOWIE RATUNOWE **999**

Serock MIASTO I GMINA Na szlaku możliwości serock.pl

400 mm

16.0 Citylight

Citylight dwustronny

Zastosowanie:

- na wiatkach przystankowych
- na nośnikach wolnostojących przy CKiC w Serocku.

Rozmiar reklamy 1185 mm x 1750 mm.

1185 mm



1750 mm



Citylight to podświetlony od wewnątrz nośnik reklamowy o wysokiej akceptacji społecznej – usytuowany w miejscach niedostępnych dla innych form reklamy. Oprócz funkcji reklamowej citylighty stanowią element miejskiego krajobrazu. Z tego powodu citylighty zwane są meblami miejskimi. Citylight wbudowany został integralnie w obiekt małej architektury miejskiej w tym przystanku wiaty przystankowej. Odbiorcami komunikatu reklamowego na citylightach są przede wszystkim osoby poruszające się środkami komunikacji miejskiej, piesi

jak również zmotoryzowani. Materiałem ekspozycyjnym w citylightach jest papier plakatowy o specyficznych właściwościach. Gramatura papieru wynosi minimum 150 g/m², co zapewnia optymalne rozproszenie światła. Producenci citylightów zazwyczaj drukują plakaty w technice solwentowej. Gwarantuje ona charakterystyczne dla tego typu reklamy – nasycenie barw i wysoki kontrast. Zastosowania CLP to: wiaty przystankowe, nośniki wolnostojące np. przy CKiC w Serocku. Wymiar CLP to 1185 mm x 1750 mm (przestrzeń zadruku).

Opcją dodatkową w tym wariantcie jest forma CLP jako monitor LCD lub LED do wyświetlania treści multimedialnej np. wszelkiego rodzaju reklam. Dzięki wysokiej jakości i dynamice przedstawione na monitorze informacje są wyraźne i widoczne nawet po zmroku. Dlatego też jest to doskonała alternatywa dla konwencjonalnych form promowania miasta i jego atrakcji. Reklama wyświetlana na monitorze Citylight jest wyraźnie i dobrze widoczna nawet ze znacznej odległości.

17.0 Tablica przystankowa

Oznaczenie przystanków, nośnik wolnostojący

Zastosowanie:

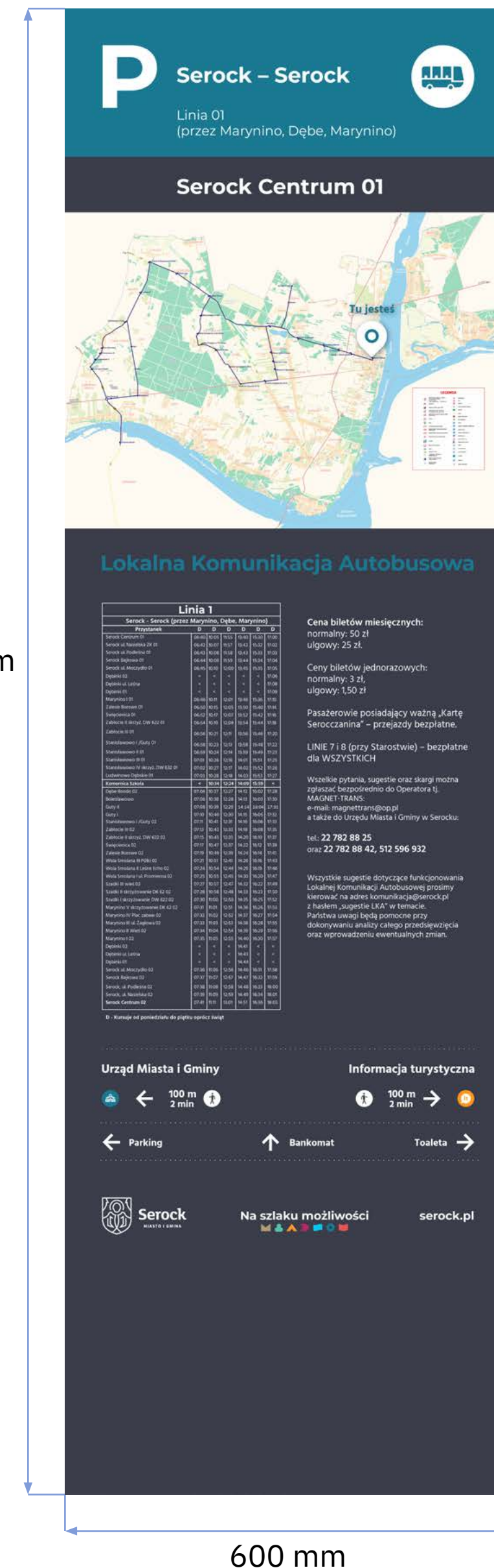
- przy przystankach
- rozkład rejsów.

Rozmiar: 600 mm x 2000 mm.

Oznaczenia przystanków to nośnik, tablica wolnostojąca w swojej stylistyce nawiązują do wolnostojących tablic tematycznych czy tablic rowerowych. Umieszczenie podobnych tablic w przestrzeni miejskiej powoduje, że zachowujemy ciągłość komunikacji wizualnej. Wymiar tablicy to 600 mm x 2000 mm.

Jej zastosowanie to przystanki, rozkłady rejsów statków wodnych. Tablice z oznaczeniem przystanków wykorzystują kolorystykę nawiązującą do SIM z palety RAL tj: kolor grafitowy RAL 290 30 10 oraz górna część tablicy zawiera zawsze pasek w kolorystyce z obszaru mieszkańcy tj. kolor turkusowy z palety RAL 230 50 30. Elementem wspólnym jest identyczny układ rozmieszczenia treści, rozkładu jazdy i mapy, co wprowadza spójność wizualną przestrzenną. Wykorzystane są także piktogramy w kolorystyce z obszaru mieszkańcy.

2000 mm



600 mm

18.0 Karta miejska

Dwustronna karta miejska

Rozmiar karty 85,6 mm x 53,98 mm.



53,98 mm



85,6 mm



19.0 Tablica dla wypożyczalni środków transportu miejskiego

Oznaczenia dla wypożyczalni rowerów (wąska wolnostojąca)

Zastosowanie:

- stacja rowerowa (rower miejski)
- stacja hulajnogi (hulajnoga miejska)
- stacja ładowania samochodów elektrycznych
- stacja wypożyczenia skuterów (skuter miejski).

Rozmiar: 600 mm x 2000 mm.

Oznaczenia dla wypożyczalni środków transportu miejskiego to tablica wolnostojąca w swojej stylistyce nawiązują do wolnostojących tablic tematycznych, tablic rowerowych czy tablic do oznaczenia przystanków. Umieszczenie podobnych tablic w przestrzeni miejskiej powoduje, że zachowujemy ciągłość komunikacji wizualnej. Wymiar tablicy to 600 mm x 2000 mm. Jej zastosowanie to stacje rowerowe, stacje hulajnóg miejskich, stacje ładowania samochodów elektrycznych, stacje wypożyczenia skuterów miejskich. Tablice te wykorzystują kolorystykę nawiązującą do SIM z palety RAL tj.: kolor grafitowy RAL 290 30 10 oraz górna część tablicy zawiera zawsze pasek w kolorystyce z obszaru mieszkańcy tj. kolor turkusowy z palety RAL 230 50 30. Elementem wspólnym jest identyczny układ rozmieszczenia treści co wprowadza spójność wizualną przestrzenną. Wykorzystane są także piktogramy w kolorystyce z obszaru mieszkańcy.

2000 mm



21.0 Tablice informacyjno-nawigacyjne

Tablice nawigacyjne dla Urzędu Miasta i Gminy w Serocku

Zastosowanie:

- Urząd Miasta i Gminy w Serocku.

Wysokość tablicy: 250 mm.



Szerokość tablicy zawsze wyznacza długość nazwy danej ulicy powiększona o wartość 3x (1.5 x dla strony)



Szerokość tablicy zawsze wyznacza długość nazwy danej ulicy powiększona o wartość 3x (1.5 x dla strony).

System
Informacji Miejskiej

Miasta i Gminy
Serock

Informacja dla
ruchu kołowego

1.0 Witacz

Witacz na wjeździe do miasta

Witacze pełnią świetną funkcję marketingową. Miasto i Gmina Serock które wita swoich gości wydaje się być otwarte na turystów i przyjazne gościom. Adres internetowy umieszczony na witaczu pozwala od ręki sprawdzić jadącym w aucie pasażerom co ciekawego oferuje dane miejsce i czy warto się zatrzymać w nim na dłużej. Dla przedsiębiorcy, który szuka miejsca na rozwinięcie swojego biznesu witacz jest sygnałem, że dane miasto czy gmina przykładają wagę do swojej promocji, warto więc z nimi współpracować. Ponadto witacze są po prostu miłe dla oka dla osób, które wracają do domu po dłuższej nieobecności, lub dla turystów, którzy przyjeżdżają po raz kolejny na urlop w swoje ukochane miejsce. Oprócz tradycyjnego witacza w formie billboardu reklamowego istnieje możliwość wprowadzenia formy cyfrowej w wersji LCD lub LED do wyświetlania treści multimedialnej. Dzięki wysokiej jakości i dynamice przedstawione na monitorze informacje są wyraźne i widoczne nawet po zmroku.

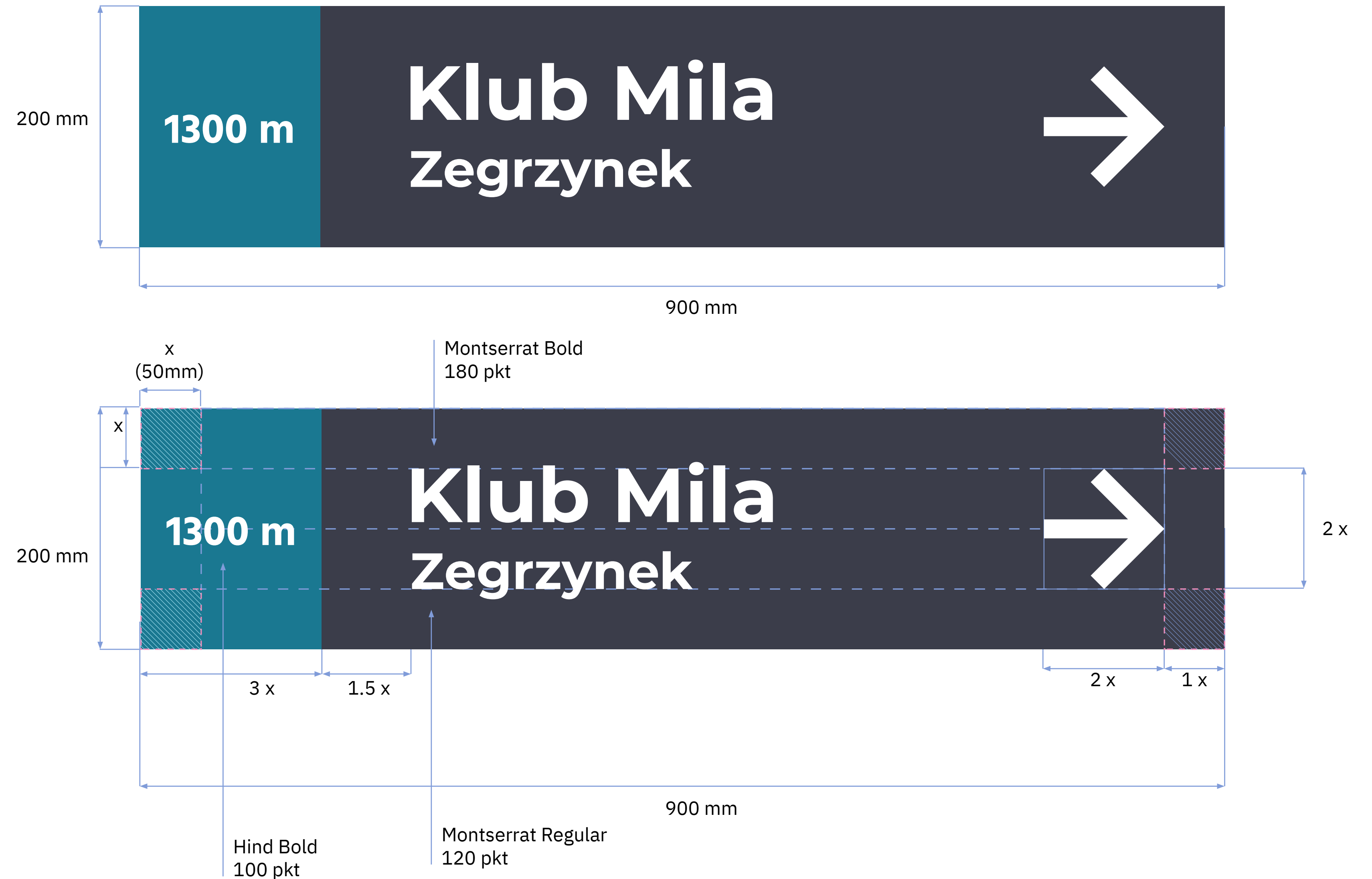


2.0 Tablica kierunkowa dla ruchu kołowego

Tablice informacyjne montowane do słupów.

Przykładowa tablica kierunkowa.

Kolorystyka:
kolor grafitowy RAL 290 30 10
kolor obszaru Mieszkańcy RAL 230 50 30



Dziękujemy